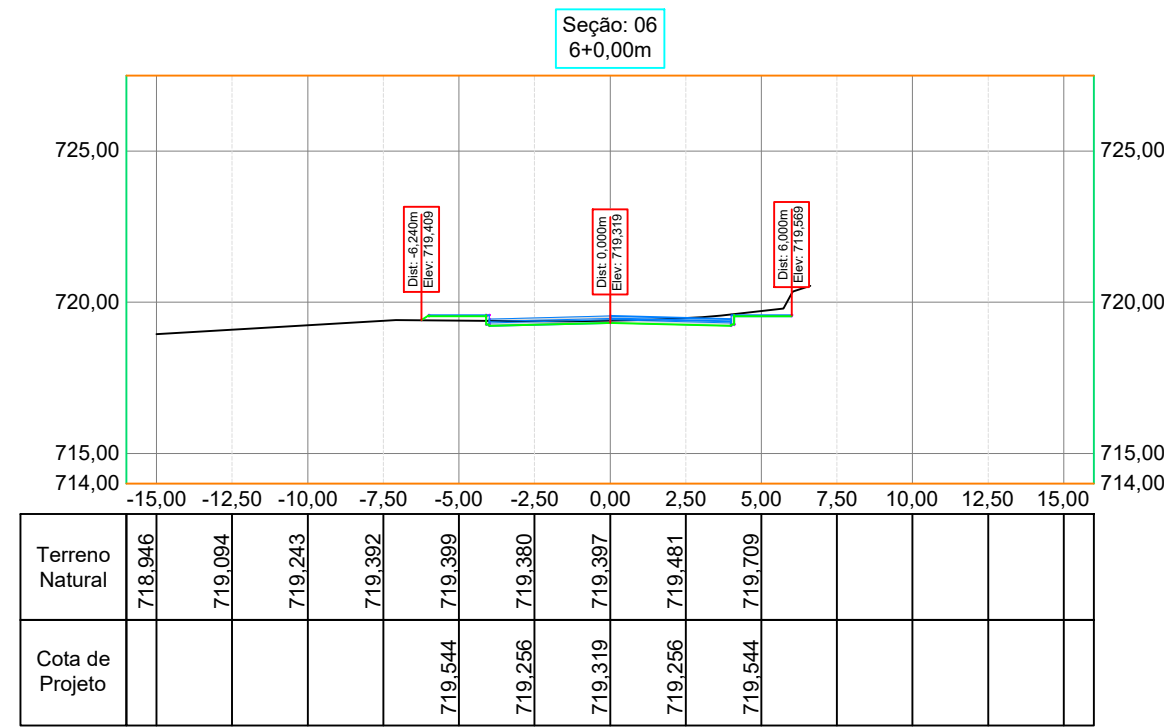
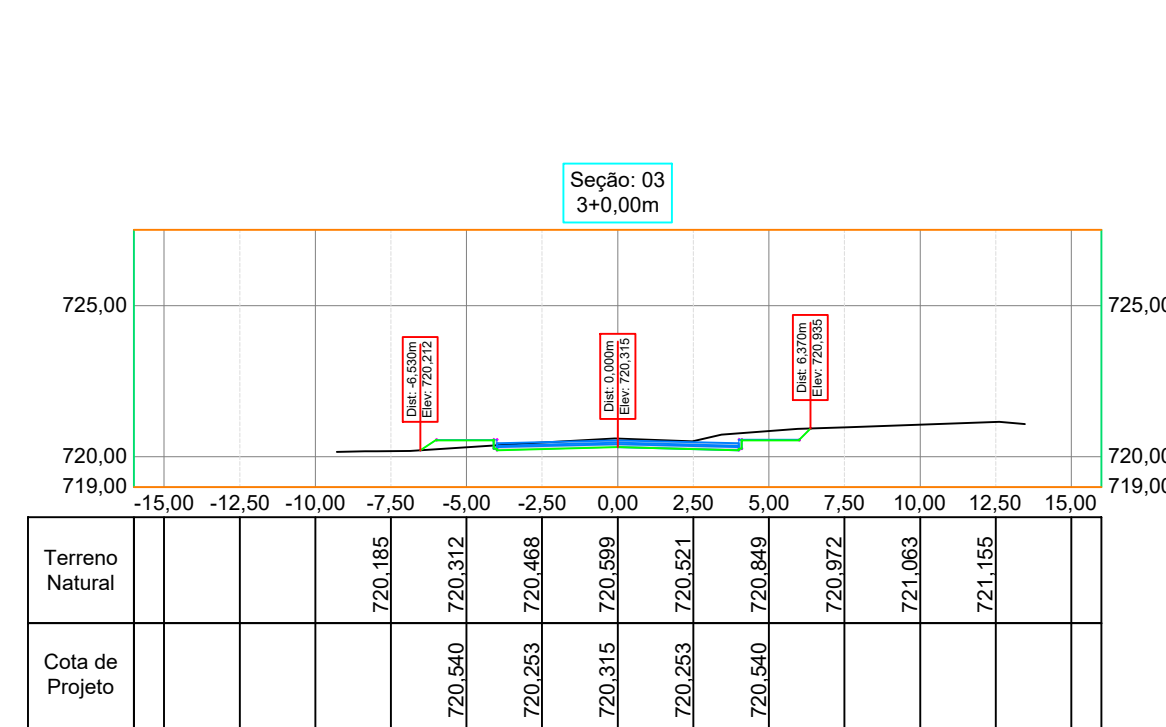
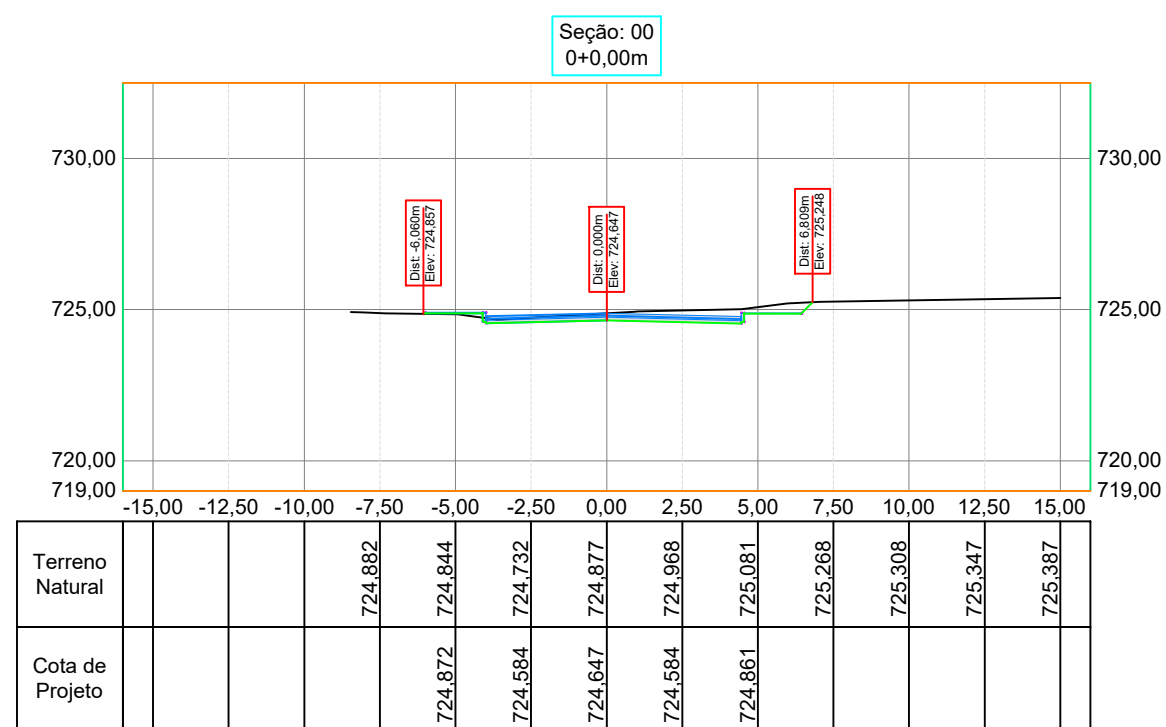
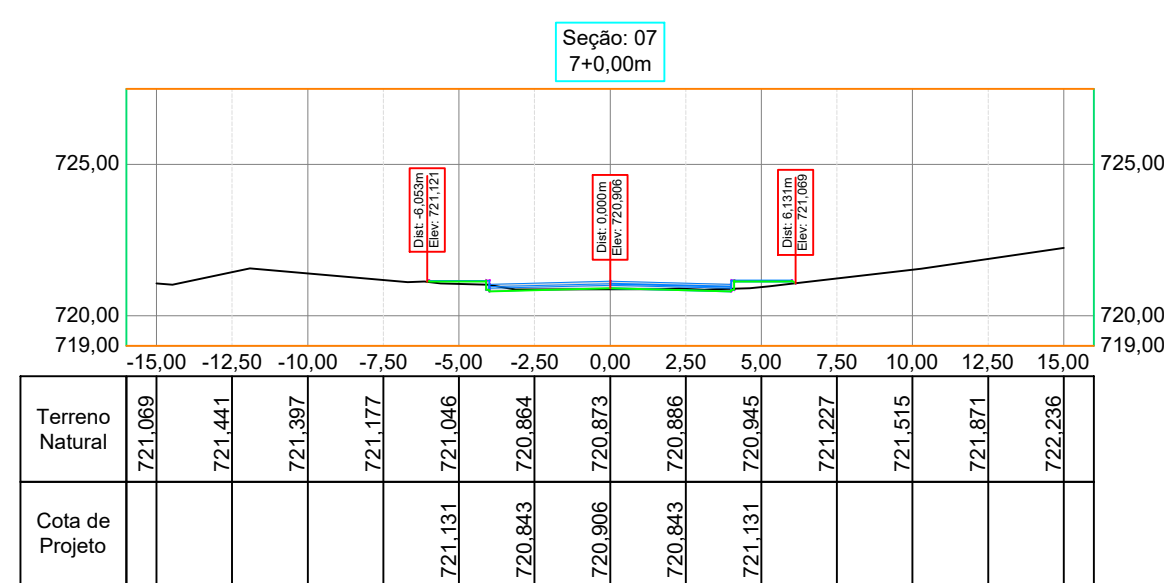
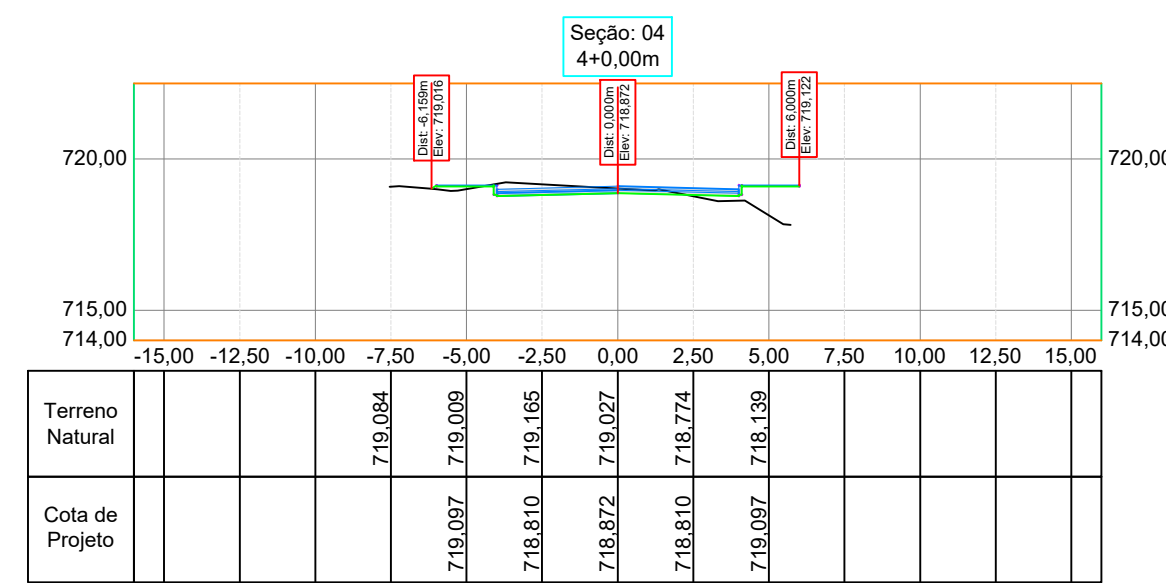
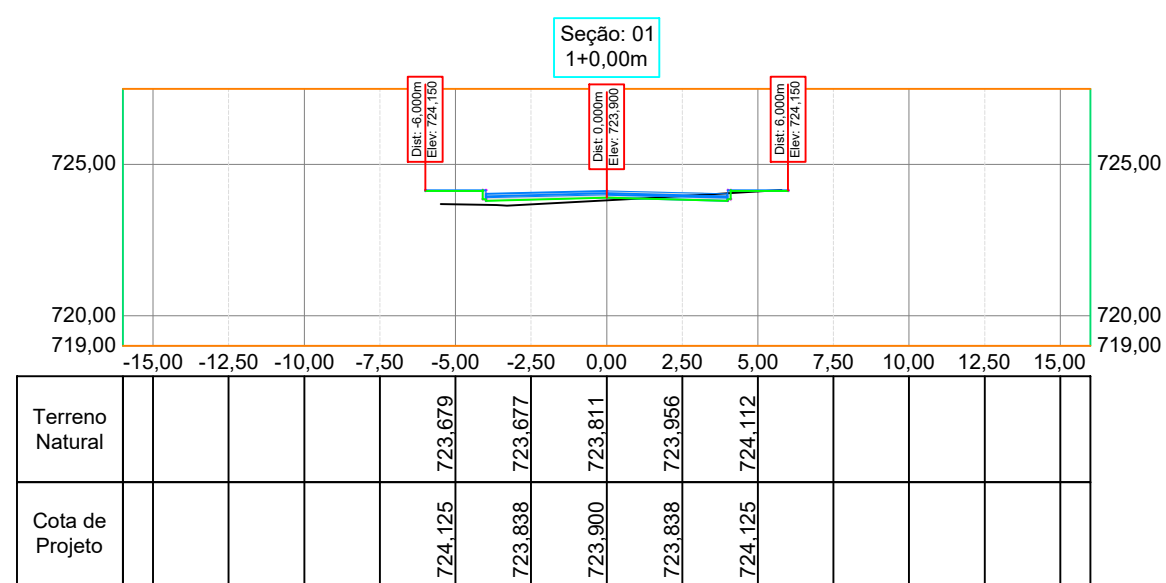
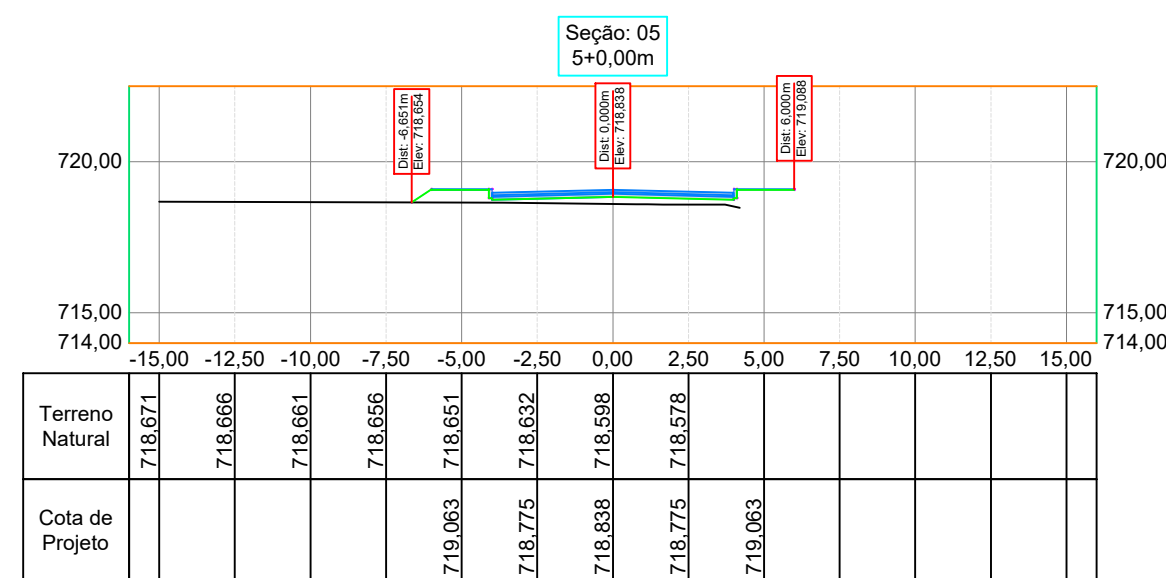
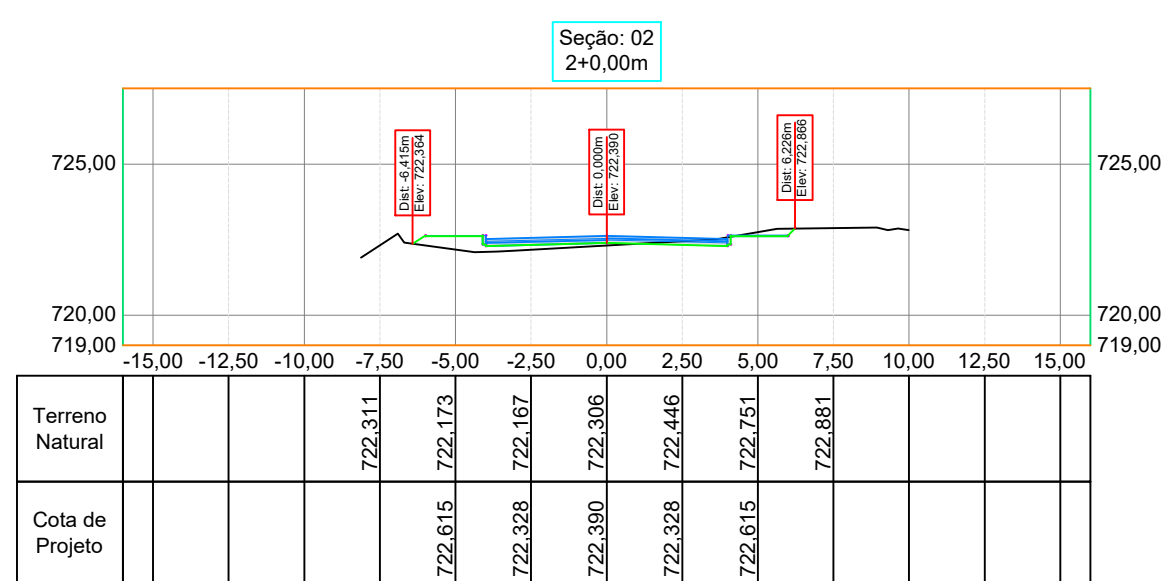
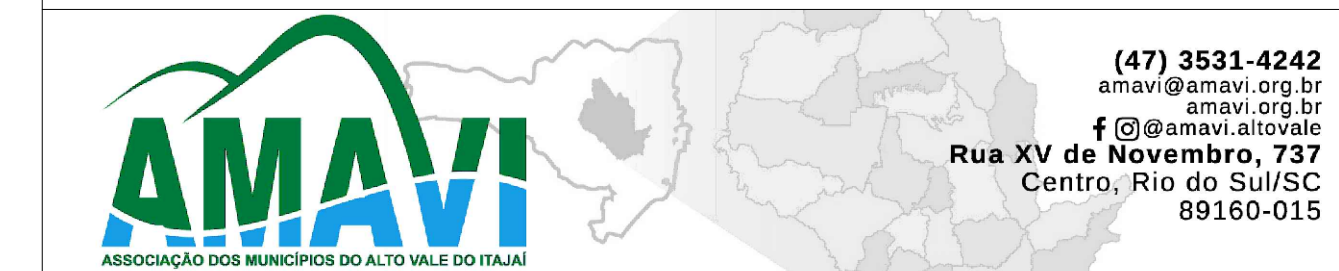


TABELA DE VOLUMES TOTAIS						
Seção/Estaca	Área de Corte	Volume de Corte	Volume de Corte Acumulado	Área de Aterro	Volume de Aterro	Volume de Aterro Acumulado
0+0,00m	2,945m²	0,000m³	0,000m³	0,095m²	0,000m³	0,000m³
1+0,00m	0,382m²	33,284m³	33,284m³	1,290m²	13,860m³	13,860m³
2+0,00m	0,678m²	10,610m³	43,895m³	1,541m²	28,319m³	42,180m³
3+0,00m	2,978m²	36,567m³	80,462m³	0,525m²	20,666m³	62,847m³
4+0,00m	1,562m²	45,408m³	125,871m³	1,821m²	23,470m³	86,317m³
5+0,00m	0,000m²	15,627m³	141,498m³	2,502m²	43,234m³	129,552m³
6+0,00m	1,680m²	16,806m³	158,305m³	0,294m²	27,961m³	157,513m³
7+0,00m	0,261m²	19,425m³	177,730m³	0,531m²	8,256m³	165,769m³



REVISÃO:	DATA:	DESCRIÇÃO:
----------	-------	------------

CARIMBOS E APROVAÇÕES:



PROPRIETÁRIO / CONTRATANTE:	ASSINATURA:
<b>PREFEITURA MUNICIPAL DE IMBUIA</b> CNPJ: 83.102.632/0001-93	
RESPONSÁVEL TÉCNICO PROJETO:	ASSINATURA:
<b>ARIEL ANDRÉ MASSON</b> ENGENHEIRO CIVIL - CREA/SC: 126637-3	

**PROJETO: GEOMÉTRICO**

**OBRA:**  
PROJETO DE PAVIMENTAÇÃO EM LAJOTAS HEXAGONAIS DE CONCRETO, DRENAGEM PLUVIAL, REATERRO DOS PASSEIOS E SINALIZAÇÃO VIÁRIA DA RUA CECÍLIO DA SILVA - TRECHO 01

**LOGRADOURO:** RUA CECÍLIO DA SILVA      **BAIRRO:** CENTRO  
**MUNICÍPIO:** IMBUIA      **UF:** SC      **CEP:** 88440-000

**ÁREA DE PAVIMENTAÇÃO DA PISTA:** 1.192,97m²      **EXTENSÃO DO TRECHO À PAVIMENTAR:** 140,00m  
**ÁREA DE REATERRO DOS PASSEIOS COM SOLO:** 503,73m²

**CONTEÚDO:** SEÇÕES TRANSVERSAIS  
TABELA DE VOLUMES TOTAIS

**ESCALA:** INDICADA      **DATA:** 27/05/2024  
**CÓDIGO AMAVI:** 3086  
**DESENHISTA:** STÉFANNY BIZ

**G02/02**

TODOS OS DIREITOS RESERVADOS. PROIBIDA A REPRODUÇÃO PARCIAL OU TOTAL. DESENHO VÁLIDO SOMENTE ASSINADO PELO RESPONSÁVEL DO PROJETO.