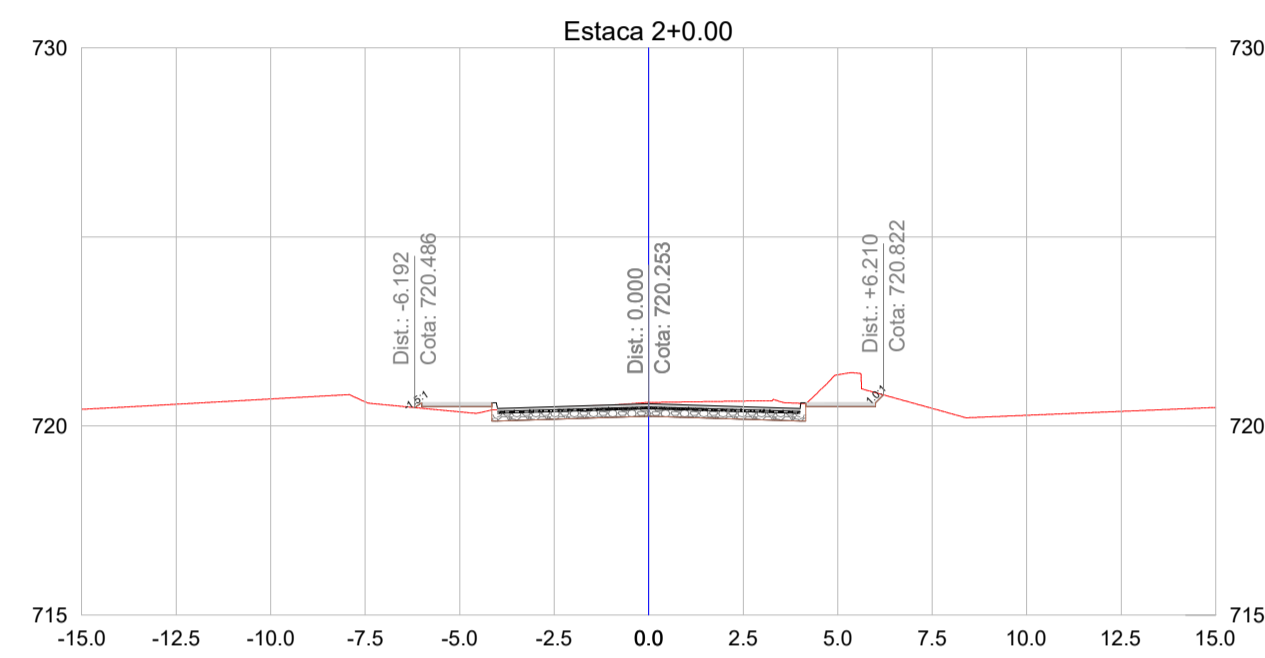


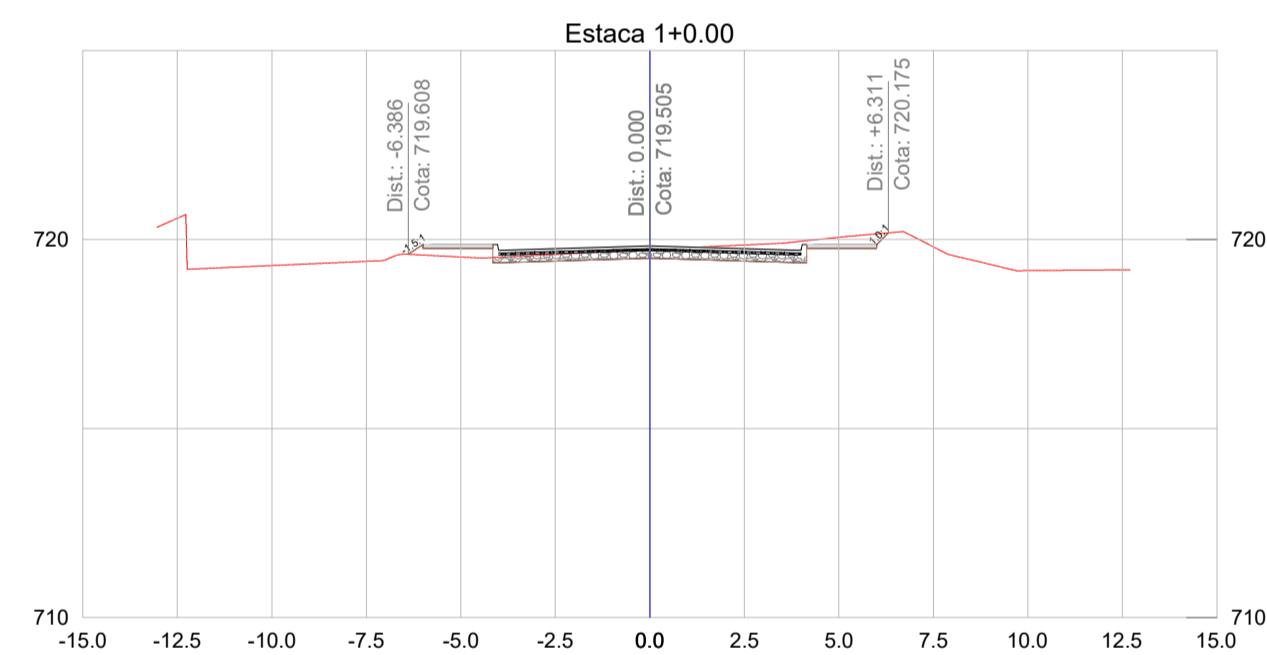
EST.0+0.00			
TIPO	ÁREA (m2)	VOLUME (m3)	VOLUME ACUMULADO (m3)
CORTE	3.50	0.00	0.00
ATERRO	0.08	0.00	0.00
Lajota #8cm	0.64	0.00	0.00
Areia #5cm	0.40	0.00	0.00
Base #20cm	1.65	0.00	0.00

Terreno Natural	719.29	719.22	719.25	719.32	719.15	719.13	719.25	719.33	719.40	719.45	719.50	719.55	719.60
Cota de Projeto					719.18	718.85	718.92	718.85	719.18				



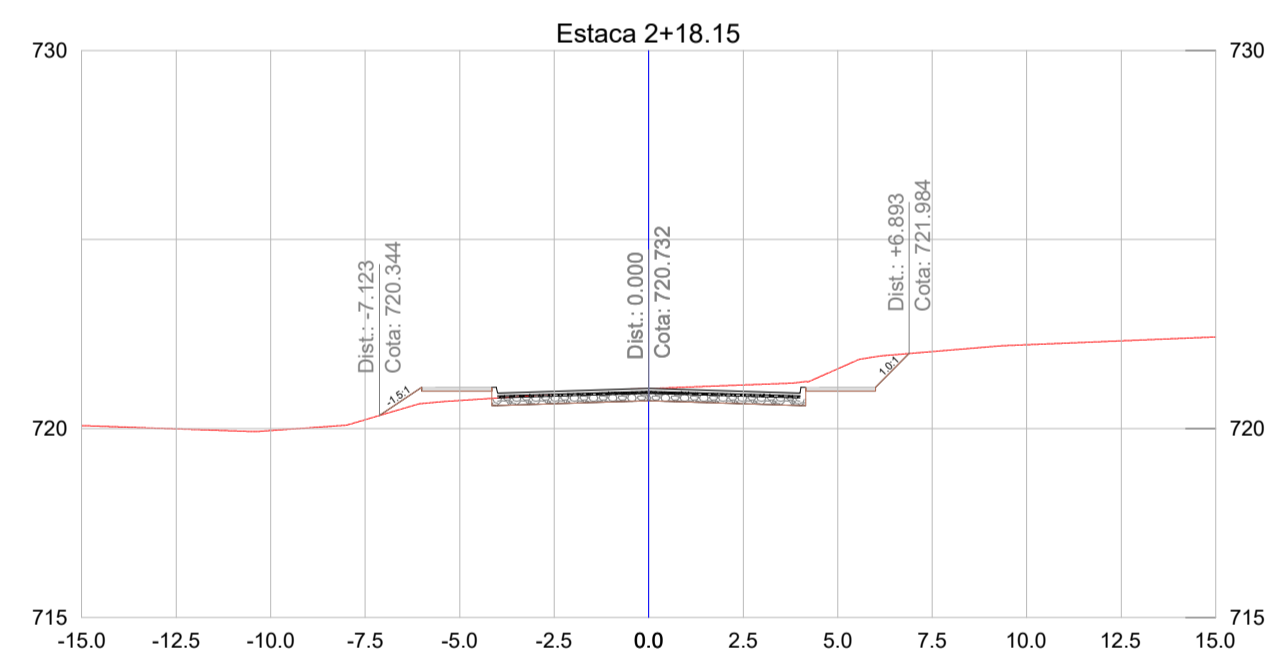
EST.2+0.00			
TIPO	ÁREA (m2)	VOLUME (m3)	VOLUME ACUMULADO (m3)
CORTE	4.33	73.19	138.13
ATERRO	0.23	6.99	12.44
Lajota #8cm	0.64	12.80	25.60
Areia #5cm	0.40	8.00	16.00
Base #20cm	1.65	32.95	65.89

Terreno Natural	720.44	720.57	720.71	720.84	720.37	720.49	720.92	720.66	721.35	720.46	720.28	720.39	720.49
Cota de Projeto					720.51	720.18	720.25	720.18	720.51				



EST.1+0.00			
TIPO	ÁREA (m2)	VOLUME (m3)	VOLUME ACUMULADO (m3)
CORTE	2.99	64.94	64.94
ATERRO	0.47	5.45	5.45
Lajota #8cm	0.64	12.80	12.80
Areia #5cm	0.40	8.00	8.00
Base #20cm	1.65	32.94	32.94

Terreno Natural	720.56	719.51	719.42	719.54	719.60	719.74	719.85	720.06	719.81	719.48	719.20	
Cota de Projeto				719.76	718.43	719.43	719.85	719.76				



EST.2+18.15			
TIPO	ÁREA (m2)	VOLUME (m3)	VOLUME ACUMULADO (m3)
CORTE	4.54	80.53	218.66
ATERRO	0.71	8.58	21.02
Lajota #8cm	0.64	11.62	37.22
Areia #5cm	0.40	7.26	23.26
Base #20cm	1.65	29.91	95.79

Terreno Natural	720.08	719.99	719.95	720.23	720.74	720.91	721.06	721.15	721.58	722.03	722.22	722.32	722.42
Cota de Projeto					720.99	720.66	720.73	720.66	720.99				



AV. BARÃO DO RIO BRANCO, 99 - RIO DO SUL - S.C. (47) 3521-8457



OBRA: PROJETO DE PAVIMENTAÇÃO		ARQUIVO:
REFERÊNCIA: SEÇÕES TRANSVERSAIS		PAV_SEC_R00.dwg
LOCAL: RUA FREI SILVIO	ENDEREÇO DA OBRA: Rua Frei Silvío Bairro Centro - Imbuia/SC	DESENHADA: MARIA EDUARDA ARAGÃO
PROPRIETÁRIO: MUNICÍPIO DE IMBUIA	ENGENHEIRA RESPONSÁVEL: GABRIELA SKOWASCH BOSSE	ESCALA: 1/500
		DATA: 24/08/2021
		TIPO: SEÇ
		PRONAL: 01