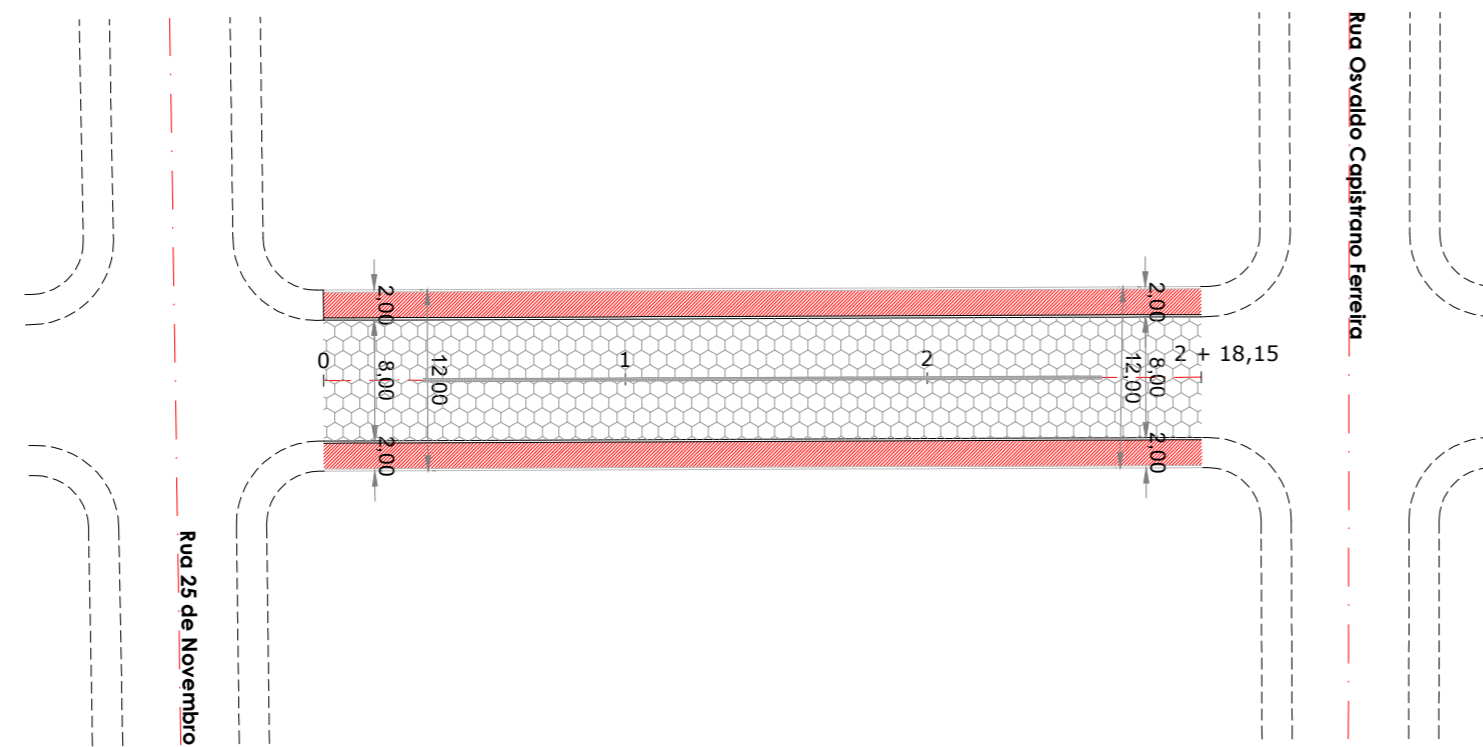


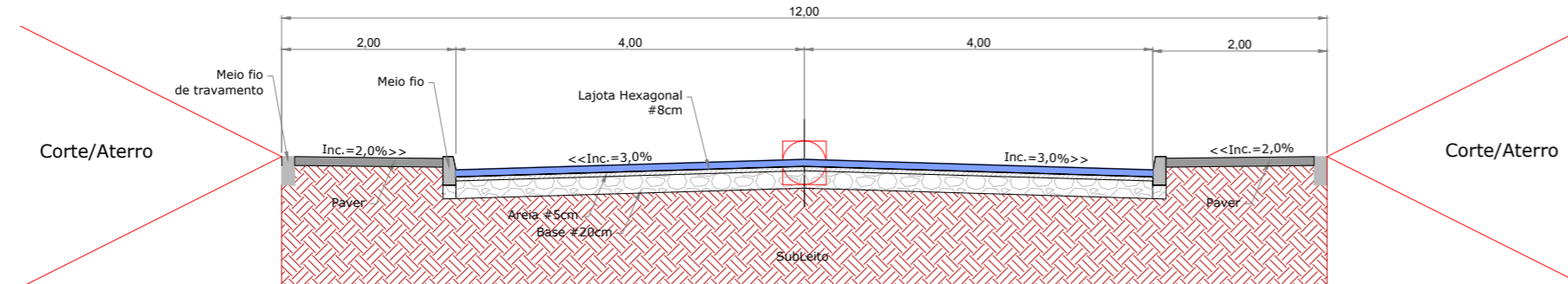
Legenda	
	Pavimentação (Lajota)
	Pavimentação (Paver)
	Passeio
	Meio fio pré moldado
	Meio fio de travamento



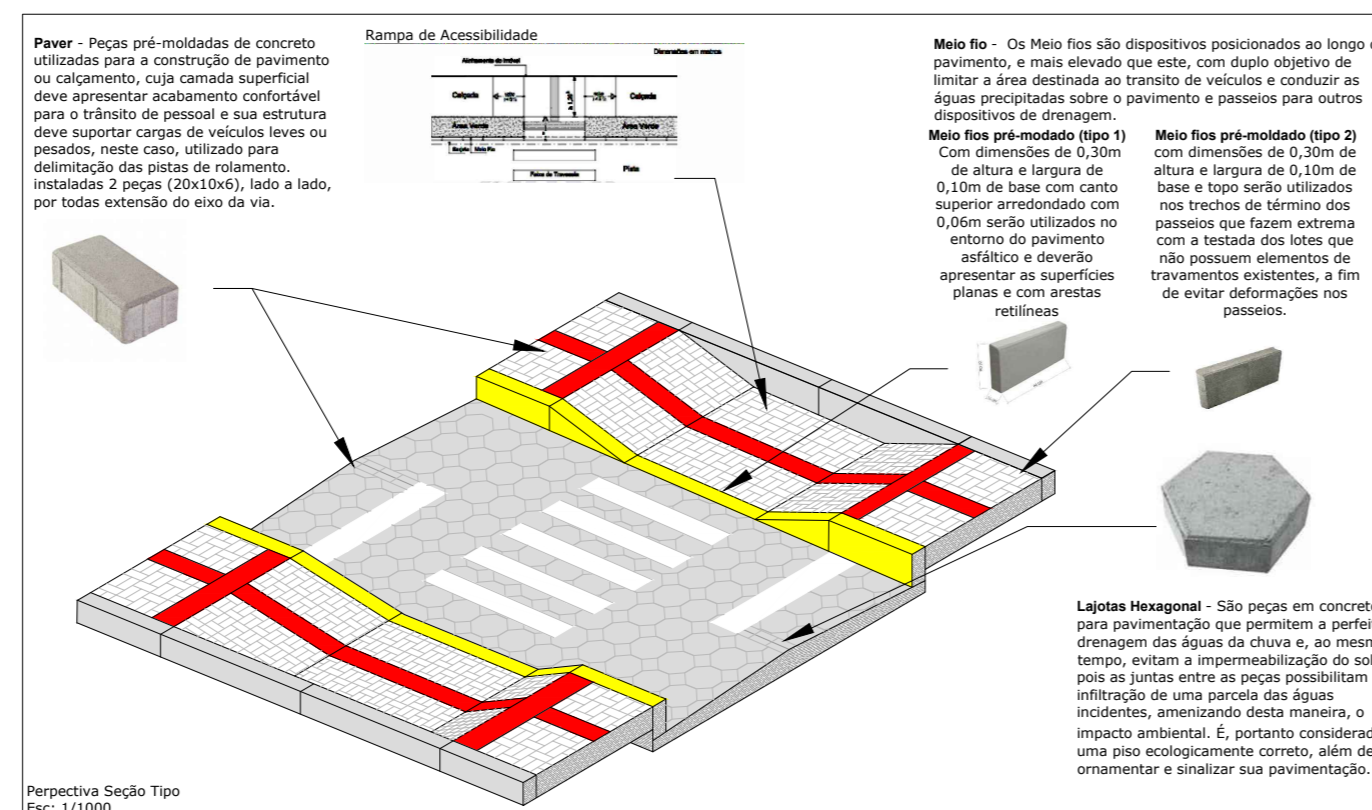
Planta Baixa
Est: 0 + 0,00 à 2 + 18,15
Esc: 1/500

	Quantitativo			
	Pavimentação		Passeio	Rampa de Acessibilidade
	Espessura (m)	Área (m ²)	Área (m ²)	Área (m ²)
Lajota	0,08	456,23	-	-
Areia	0,05	456,23	-	-
Base	0,2	456,23	-	-
Paver	-	8,99	177,42	20,04

Descrição	Metros
Meio fio pré moldado	117,00
Meio fio de travamento	117,00



Seção Tipo
Esc: 1/75



GEO MAPA Engenharia
AV. BARÃO DO RIO BRANCO, 99 - RIO DO SUL - S.C. (47) 3521-8457

ASSOCIAÇÃO DOS MUNICÍPIOS DO ALTO VALE DO ITAJAÍ

OBRA: **PROJETO DE PAVIMENTAÇÃO**

REFERÊNCIA: **PROJETO DE PAVIMENTAÇÃO**

LOCAL: **RUA FREI SILVIO** ENDEREÇO DA OBRA: **Rua Frei Silvío**
Bairro Centro - Imbuia/SC

PROPRIETÁRIO: **MUNICÍPIO DE IMBUIA**

ENGENHEIRA RESPONSÁVEL: **GABRIELA SKOWASCH BOSSE**
ENGENHEIRA CIVIL
CREA/SC nº 178.970-0

ARQUIVO: PAV_PAV_R02.dwg
DESENHO: MARIA EDUARDA ARAGÃO
ESCALA: 1/500
DATA: 14/09/2021
TIPO: **PAV**
PRANCHA: **01**