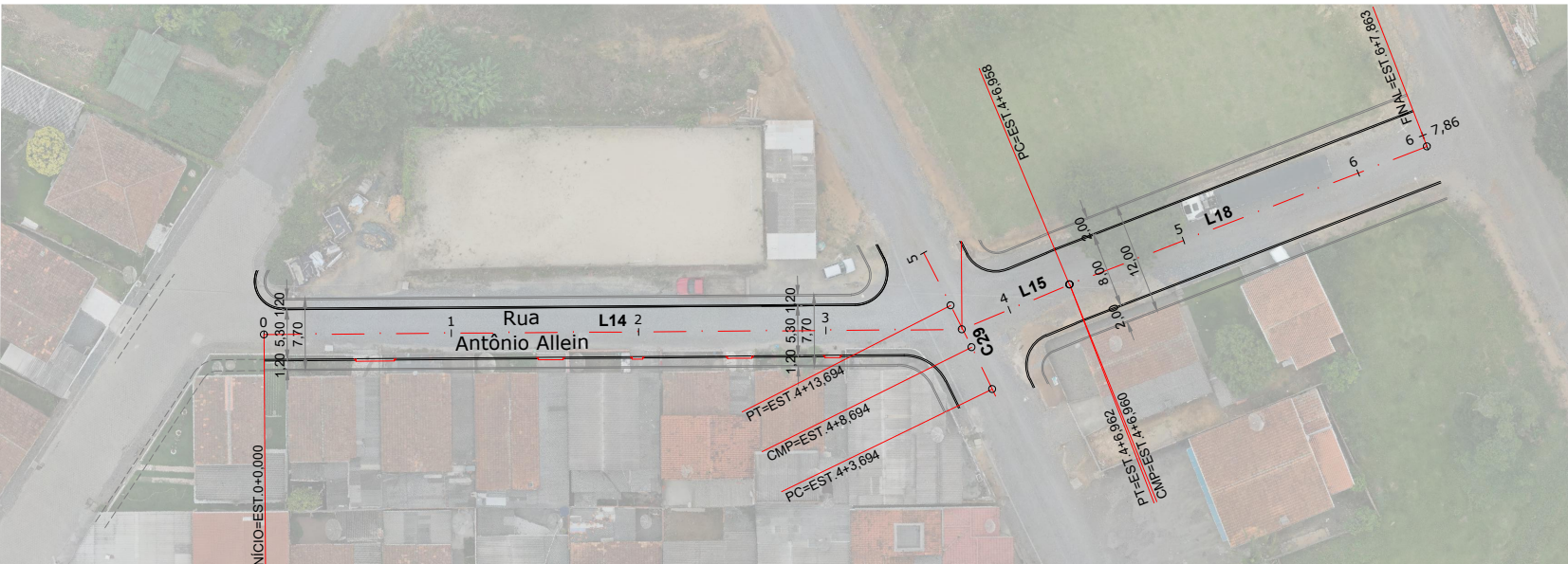
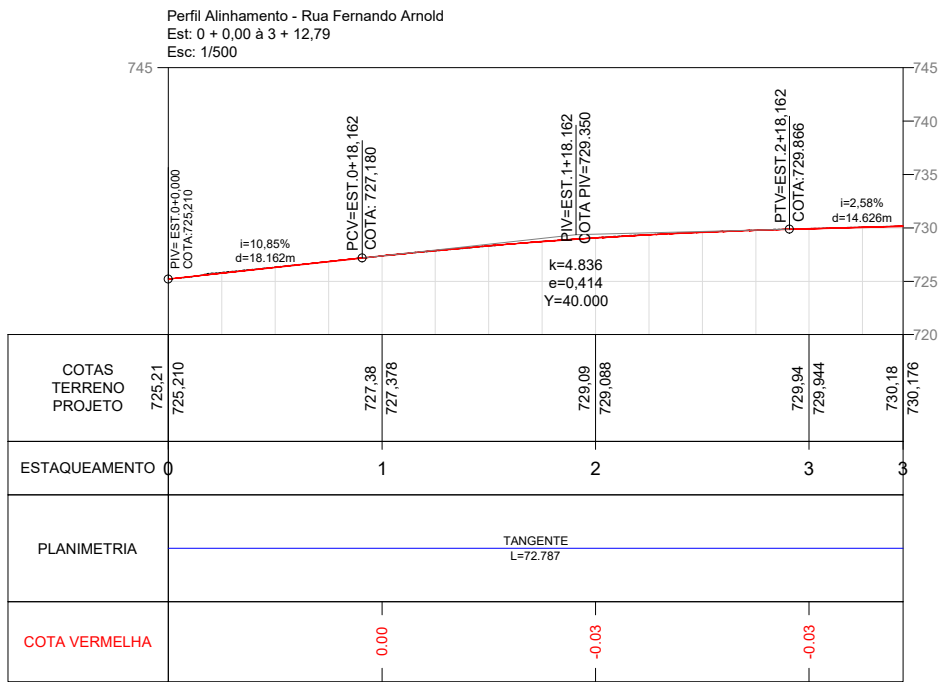
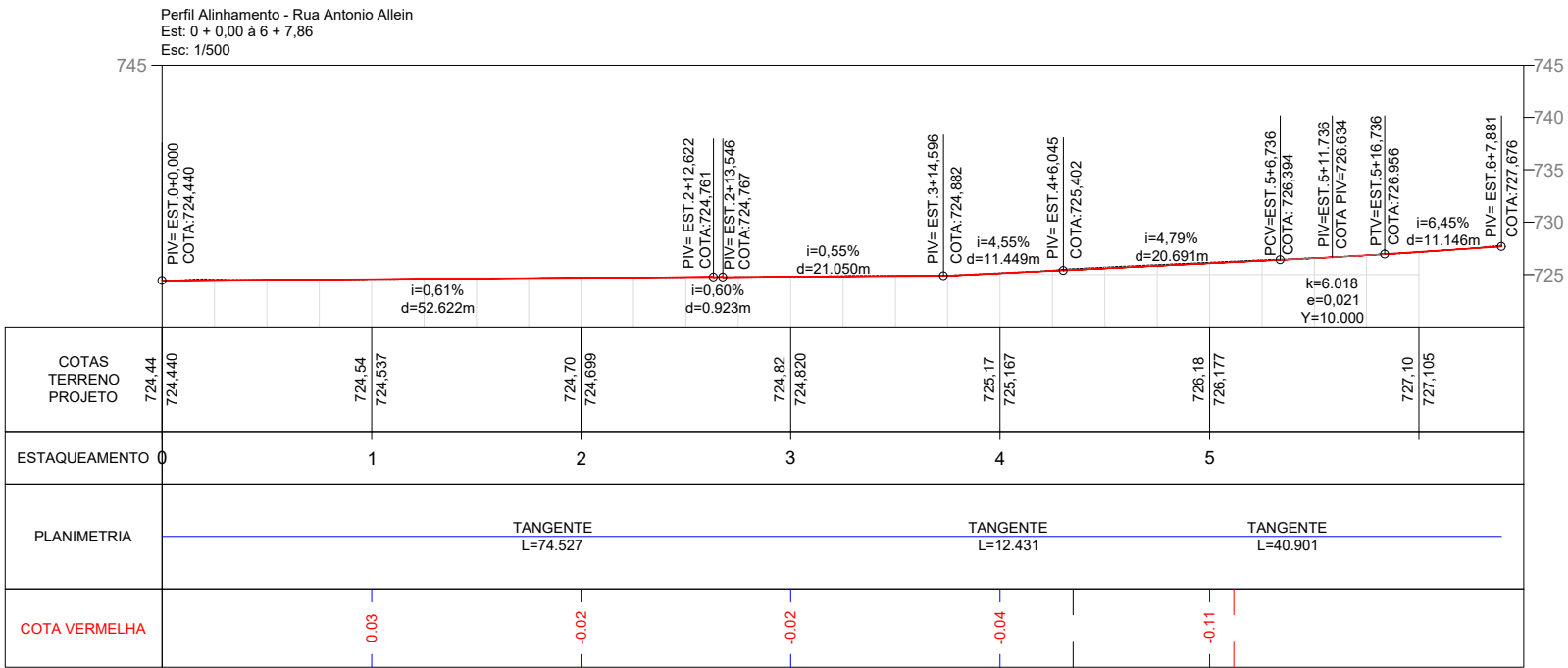


Planta Baixa - Rua Fernando Arnold
Est: 0 + 0,00 à 3 + 12,79
Esc:1/500



Planta Baixa - Rua Antônio Allein
Est: 0 + 0,00 à 6 + 7,86
Esc:1/500



ELEMENTOS GEOMÉTRICOS - RUA ANTÔNIO ALLEIN

Nº	DEFLEXÃO/ AZIMUTE	LC (m)	TT (m)	TL (m)	TC (m)	R (m)	DIL (m)	AC	TE-PC	ET-PT	PONTO	PI	TE-PC	ET-PT
L14	149° 35' 12,08"	-	-	-	-	-	74,527	-	0+0,000	3+14,527	N E	-	6957633,2975 656314,7418	6957569,0259 656352,4698
L15	127° 20' 00,70"	-	-	-	-	-	12,431	-	3+14,527	4+6,958	N E	-	6957569,0258 656362,4698	6957561,4871 656362,3640
L18	128° 52' 41,49"	-	-	-	-	-	40,801	-	4+6,962	6+7,863	N E	-	6957561,4844 656362,3573	6957563,6123 656394,1979

ELEMENTOS GEOMÉTRICOS - RUA FERNANDO ARNOLD

Nº	DEFLEXÃO/ AZIMUTE	LC (m)	TT (m)	TL (m)	TC (m)	R (m)	DIL (m)	AC	TE-PC	ET-PT	PONTO	PI	TE-PC	ET-PT
L12	093° 10' 12,32"	-	-	-	-	-	72,787	-	0+0,000	3+12,787	N E	-	6957640,7910 656323,2746	6957636,0390 656395,9426

LEGENDA

—	Meio fio
—	Meio fio de travamento
17,10	Cota
27 28	Estaqueamento
—	Rebaixo Meio Fio
—	Terreno Natural
—	Greide Projetado
+	Poste

AV. BARÃO DO RIO BRANCO, 99 - RIO DO SUL - S.C. (47) 3521-8457

ASSOCIAÇÃO DOS MUNICÍPIOS DO ALTO VALE DO ITAJAÍ

PROJETO DE PAVIMENTAÇÃO

REFERÊNCIA: PROJETO GEOMÉTRICO

LOCAL: RUA FERNANDO ARNOLD e Rua Antônio Allein

PROPRIETÁRIO: RUA FERNANDO ARNOLD e Rua Antônio Allein

MUNICÍPIO DE IMBUÍ

ENGENHEIRA RESPONSÁVEL: GABRIELA SKOWASCH BOSSE

ARQUIVO: PAV_GEO_R01.dwg

DESENHO: MARIA EDUARDA ARAGÃO

ESCALA: 1/500

DATA: 01/09/2021

TIPO: GEO

02