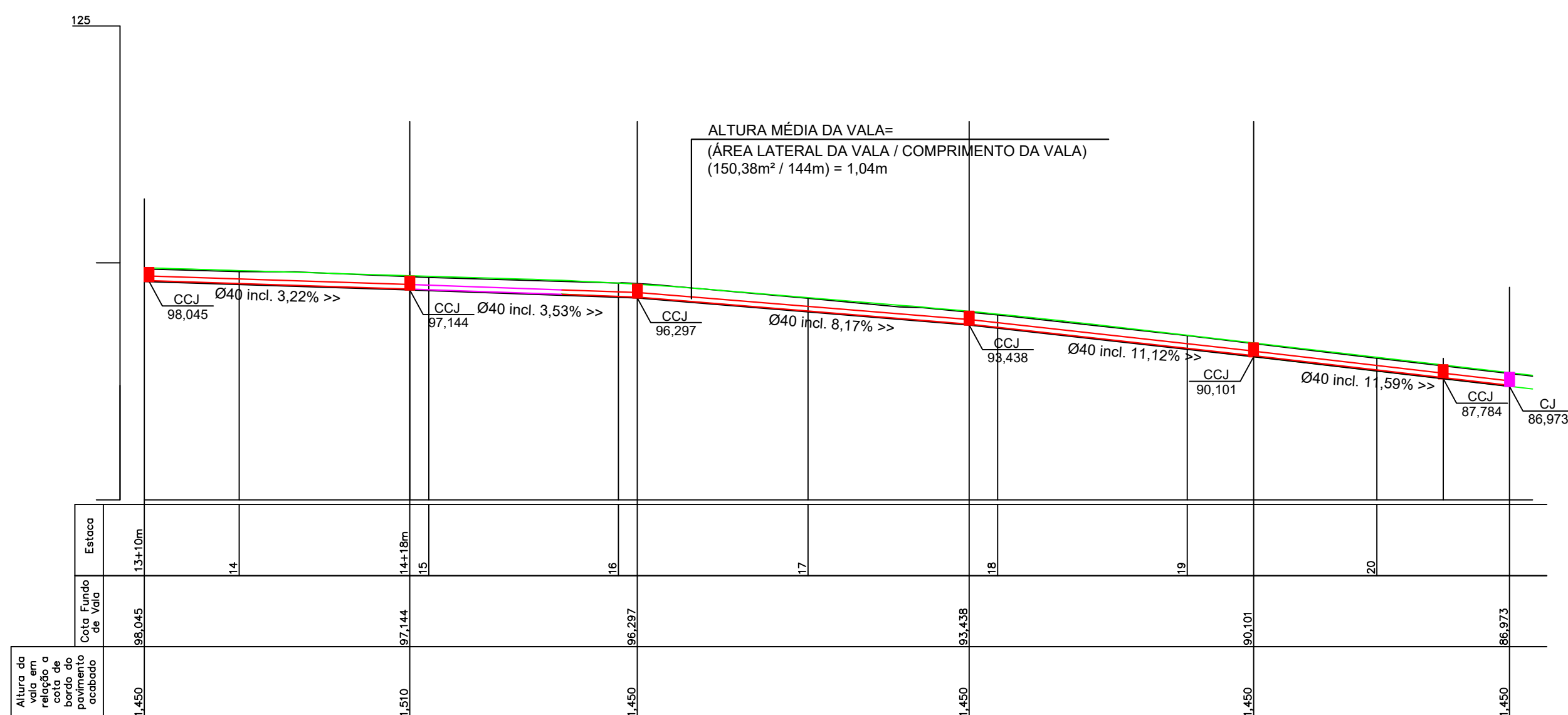


PROJETO DE DRENAGEM

ESC 1/500



FUNDO DE VALA

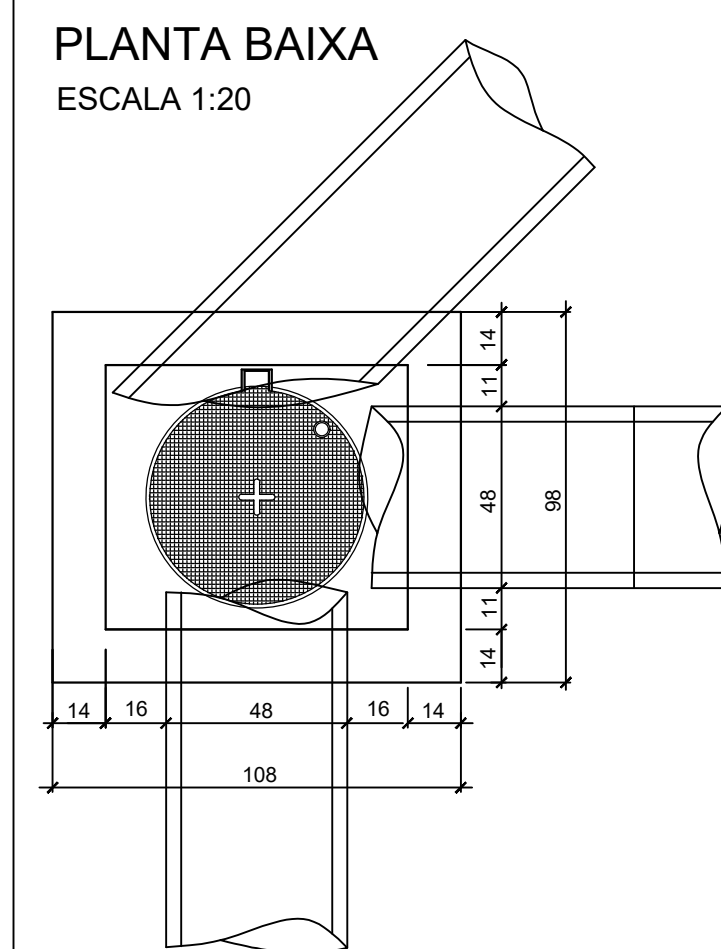
ESC 1/500

DETALHE CAIXA DE INSPEÇÃO

PARA TUBOS DE Ø30cm a Ø40cm

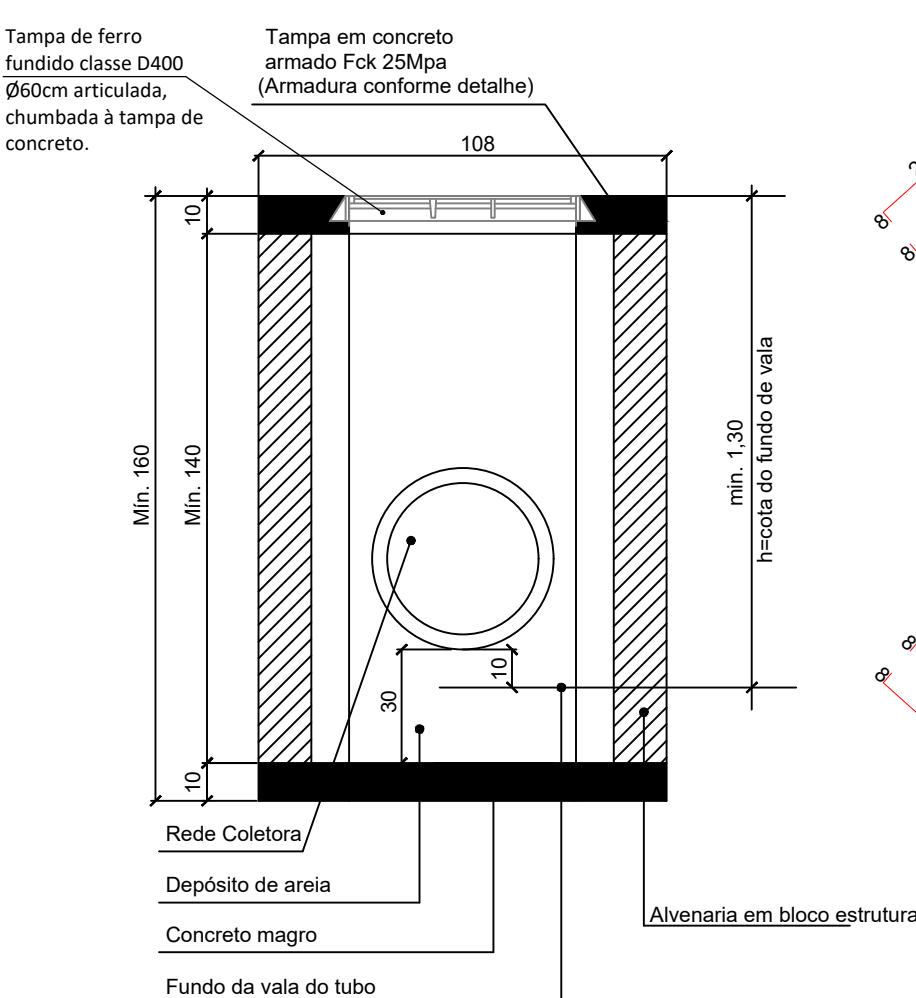
PLANTA BAIXA

ESCALA 1:20



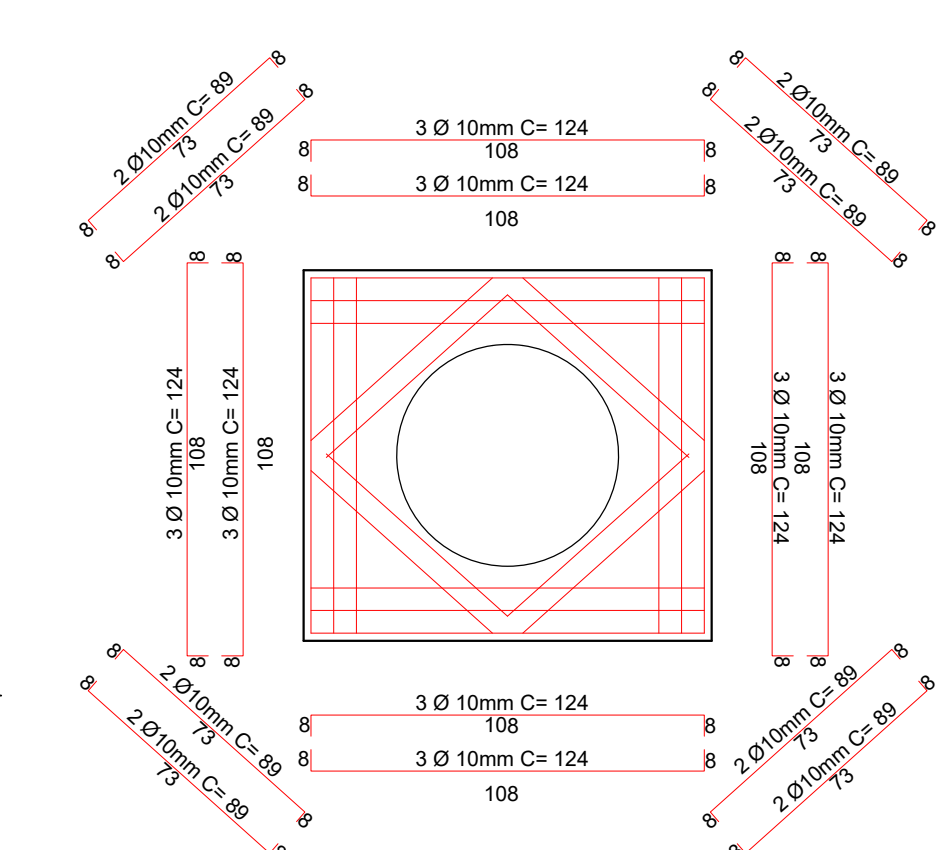
CORTE ESQUEMÁTICO

ESCALA 1:20



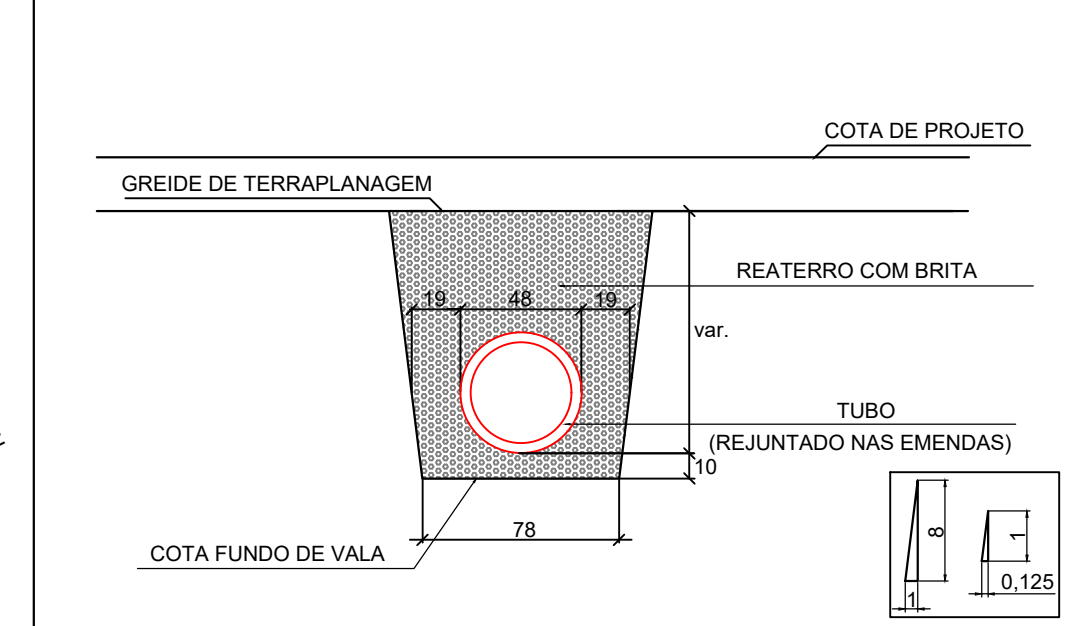
DETALHE ARMADURA DA TAMPA

ESCALA 1:20



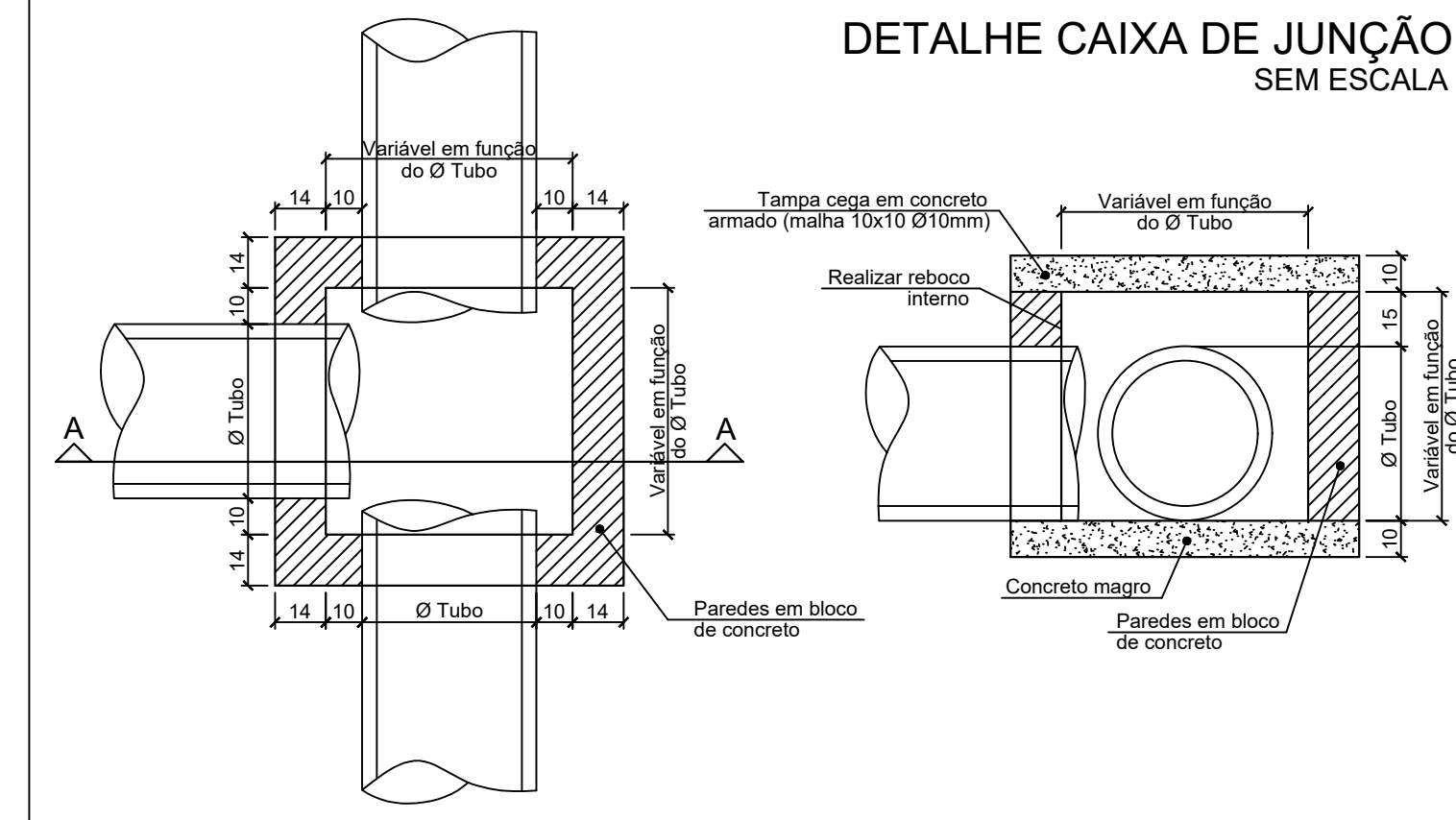
DETALHE DE ASSENTAMENTO DOS TUBOS Ø40cm

ESCALA 1:30



DETALHE CAIXA DE JUNÇÃO

SEM ESCALA

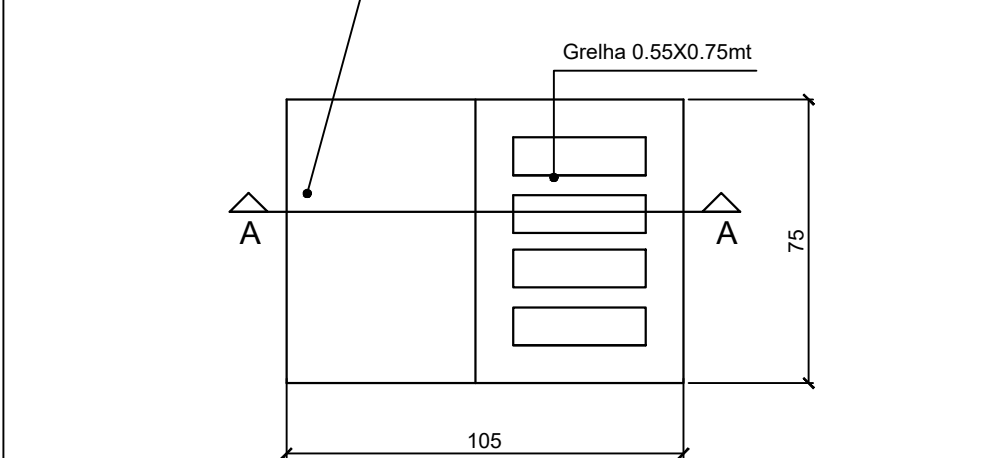


DETALHE CAIXA DE CAPTAÇÃO SIFONADA COM JUNÇÃO

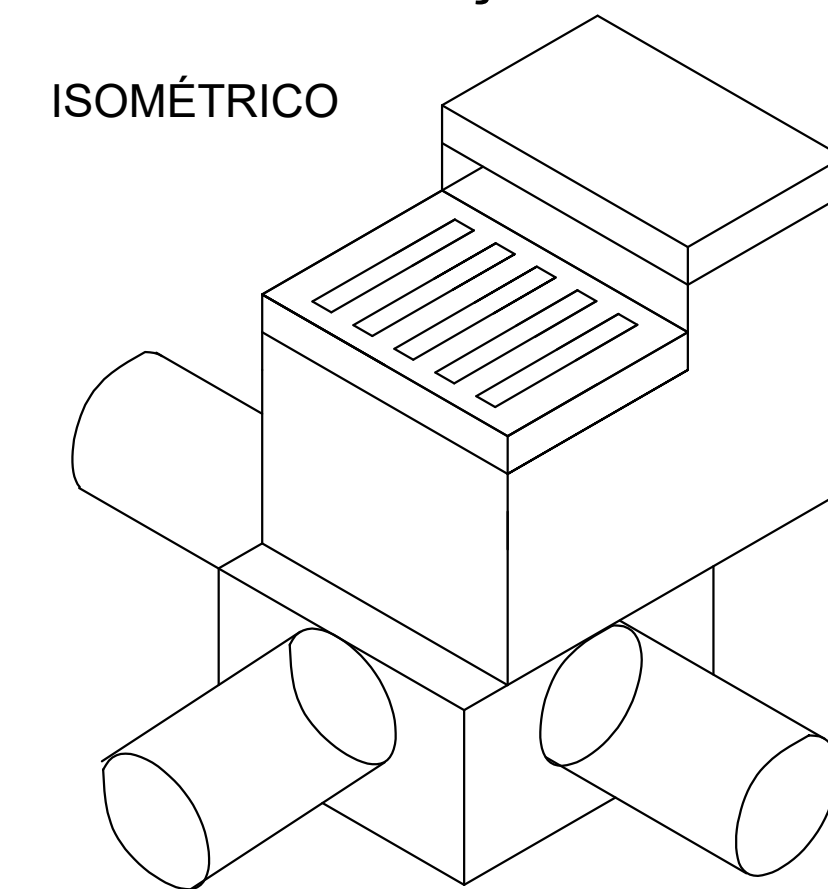
PARA TUBOS DE Ø30 a Ø40cm

PLANTA BAIXA TOPO

ESCALA 1:20

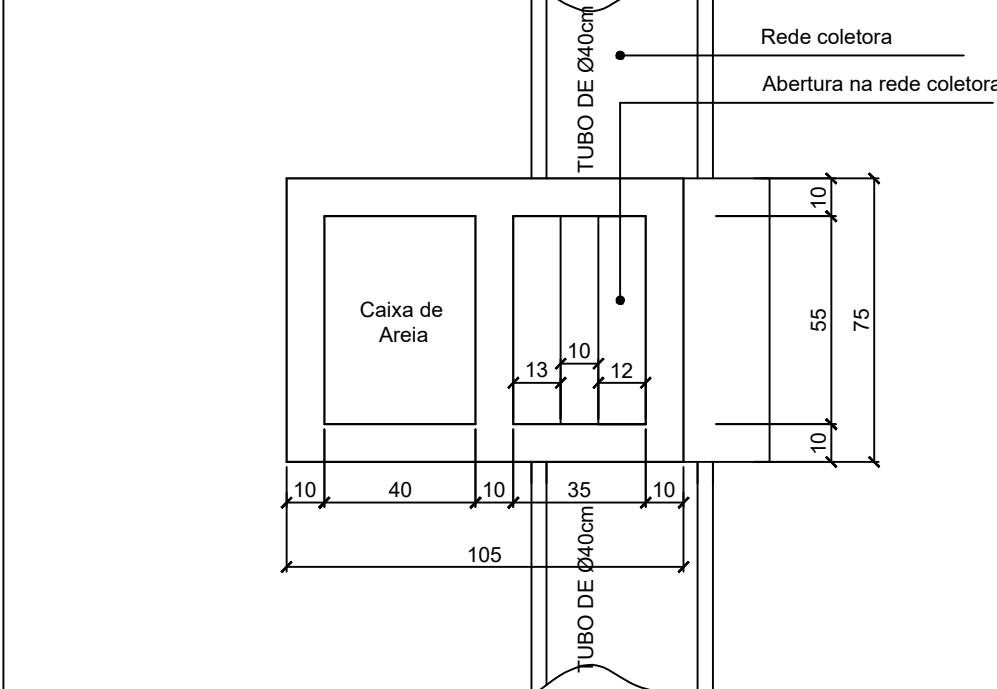


ISOMÉTRICO



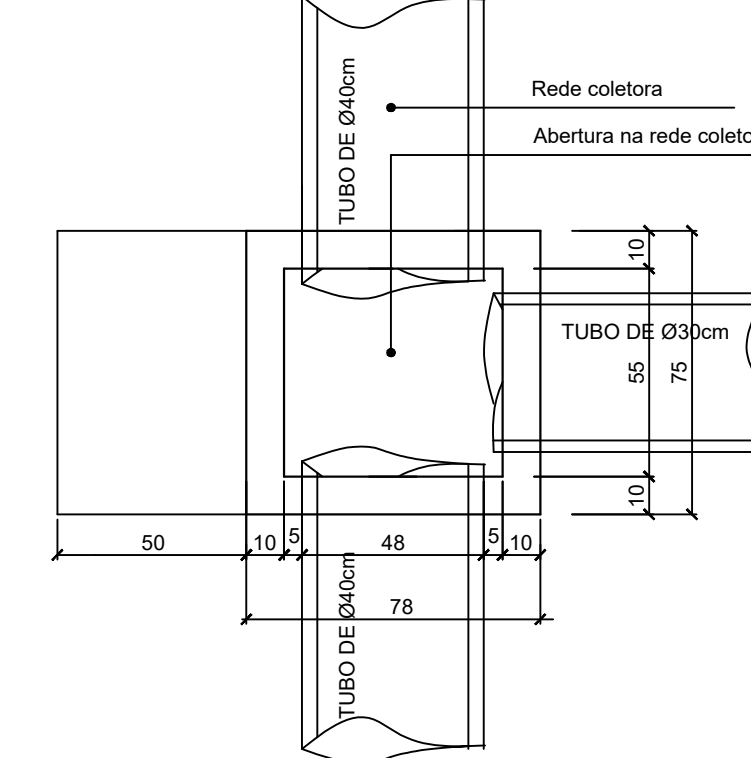
PLANTA BAIXA CAIXA DE CAPTAÇÃO

ESCALA 1:20



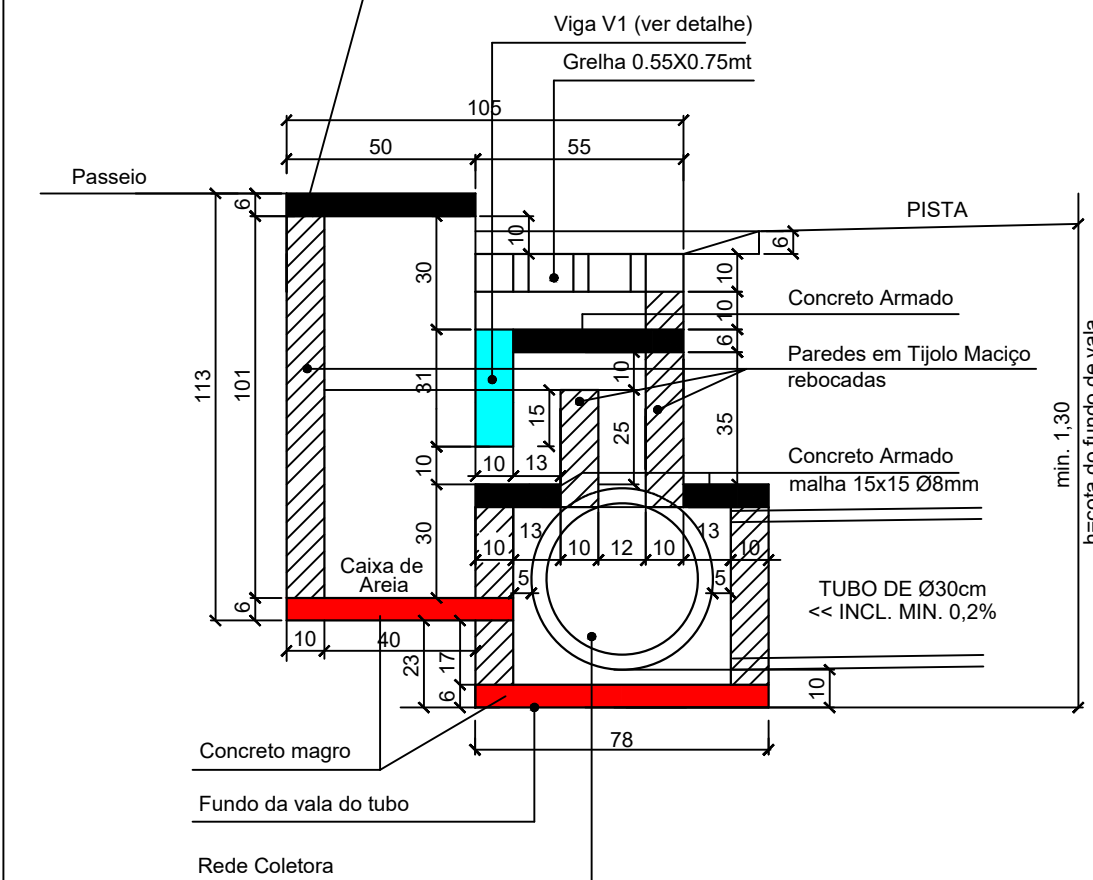
PLANTA BAIXA CAIXA DE JUNÇÃO

ESCALA 1:20

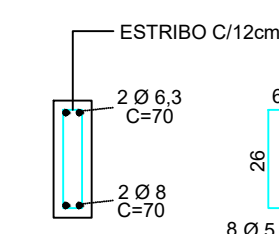


CORTE AA

ESCALA 1:20

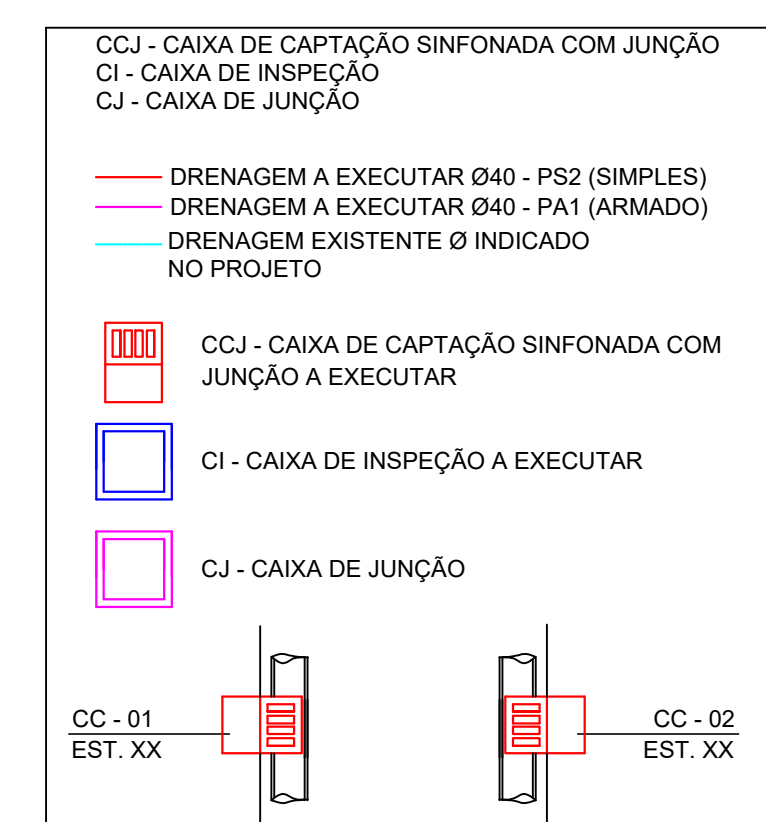


DETALHE V1



OBS.: As cotas verticais referente as alturas podem variar de acordo com a profundidade da cota do fundo de vala respeitando-se estes valores como valores minimos a serem utilizados

LEGENDA:



- NOTAS:
- A PREFEITURA SE RESPONSABILIZA PELA APROVAÇÃO DO PROJETO COM EMISSÃO DO ALVARÁ E APRESENTAÇÃO DA DISPENSA OU LICENÇA AMBIENTAL PARA CADA PROJETO.
 - HAVENDO NECESSIDADE DE SUPRESSÃO DE VEGETAÇÃO A PREFEITURA SE RESPONSABILIZA PELA APRESENTAÇÃO DOS DOCUMENTOS NECESSÁRIOS PARA PERMISSÃO DE CORTE.
 - SOLICITAR O ARQUIVO DIGITAL PARA LOCAÇÃO DA OBRA COM ESTAÇÃO TOTAL.

CARIMBOS E APROVAÇÕES:

PROJETO - RESPONSÁVEL TÉCNICO:	EXECUÇÃO - RESPONSÁVEL TÉCNICO:	ASSINATURA - PROPRIETÁRIO (REPRESENTANTE):
IVAN JAHNKE Engenheiro Civil - CREA/SC 82584-1		
REVISÃO	DATA	ALTERAÇÕES

PROJETO DE INFRAESTRUTURA URBANA

		RUA: XV DE NOVEMBRO, N° 737 CEP: 89160-015 - CENTRO RIO DO SUL/SC FONE/FAX: (47) 3531-4242 E-mail: amavi@amavi.org.br http://www.amavi.org.br	
OBRA: PAVIMENTAÇÃO ASFÁLTICA, DRENAGEM PLUVIAL, SINALIZAÇÃO VIÁRIA E PAVIMENTAÇÃO DOS PASSEIOS EM PAVER DA RUA CARLOS PEDRO SIMAS		DESENHO: FELIPE CORREIA LUCHTENBERG	
PROPRIETÁRIO: PREFEITURA MUNICIPAL DE IMBUÍ		ÁREA DE PAVIMENTAÇÃO ASFÁLTICA: 1.333,41m²	
ENDEREÇO: RUA CARLOS PEDRO SIMAS - IMBUÍ / SC		ÁREA DOS PASSEIOS:	
CONTEÚDO: PROJETO DE DRENAGEM FUNDO DE VALA DETALHE DE ASSENTAMENTO DOS TUBOS DETALHE CAIXA DE JUNÇÃO DETALHE CAIXA DE INSPEÇÃO PARA DETALHE CAIXA DE CAPTAÇÃO		EXTENSÃO DO TRECHO A PAVIMENTAR: 145,39m	
TODOS OS DIREITOS RESERVADOS. PROIBIDA A REPRODUÇÃO PARCIAL OU TOTAL. DESENHO VÁLIDO SOMENTE ASSINADO PELO RESPONSÁVEL DO PROJETO.		ESCALA: SEM ESCALA	
		FOLHA: 04/05	
		DATA: 19/08/2020	