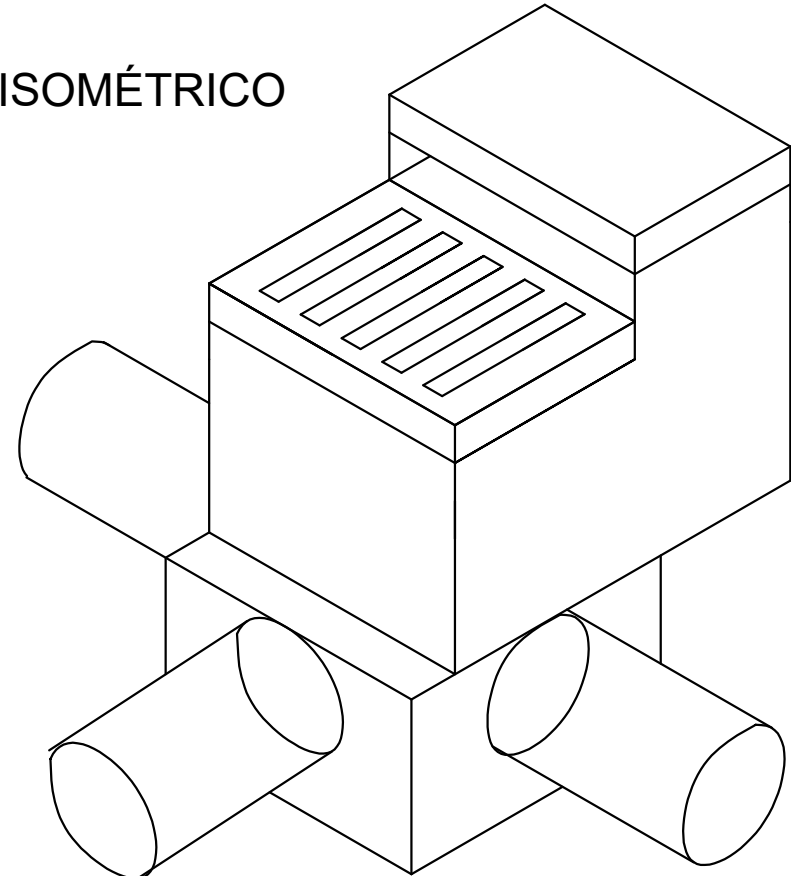
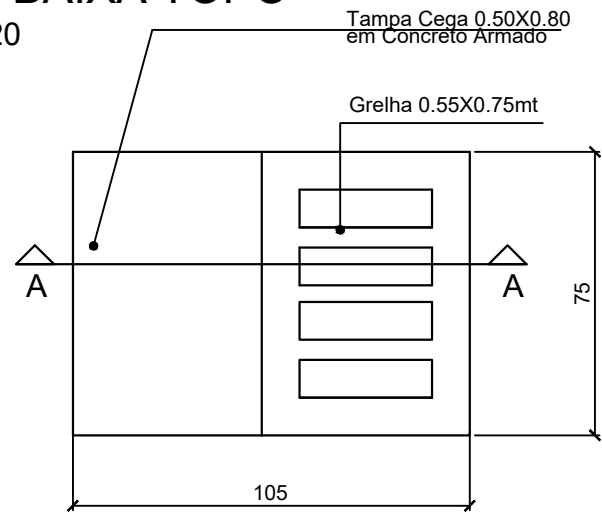
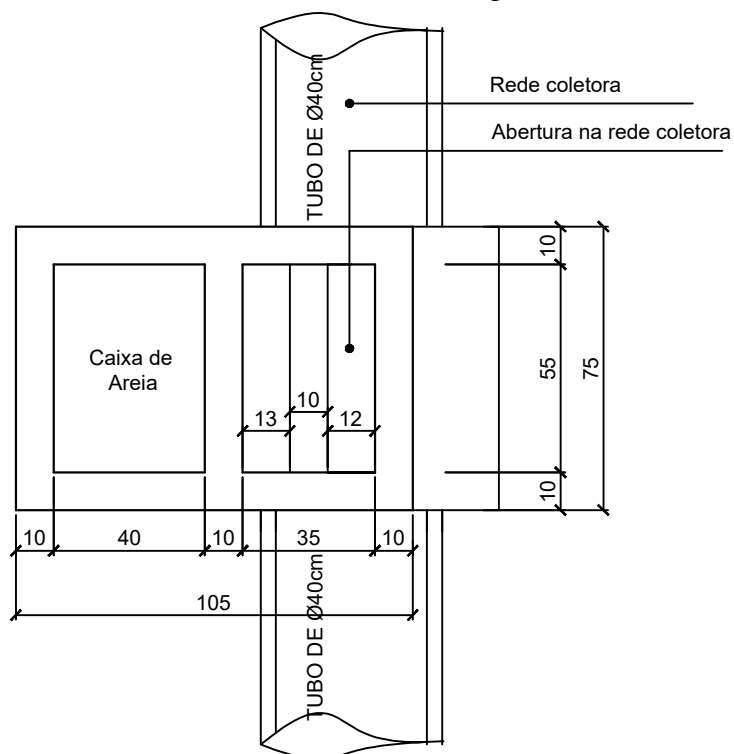


DETALHE CAIXA DE CAPTAÇÃO SIFONADA COM JUNÇÃO
PARA TUBOS DE Ø30 a Ø40cm

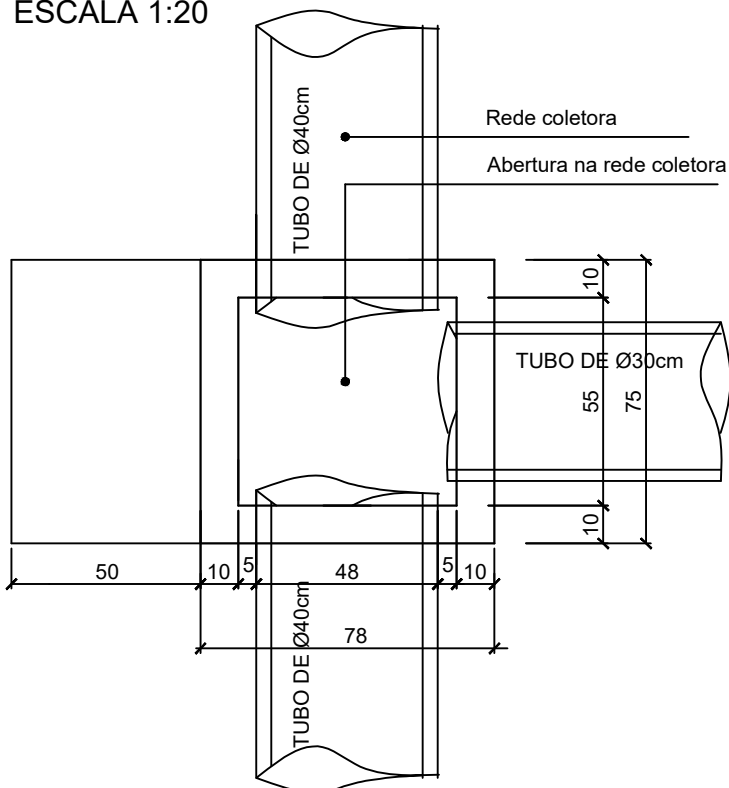
PLANTA BAIXA TOPO
ESCALA 1:20



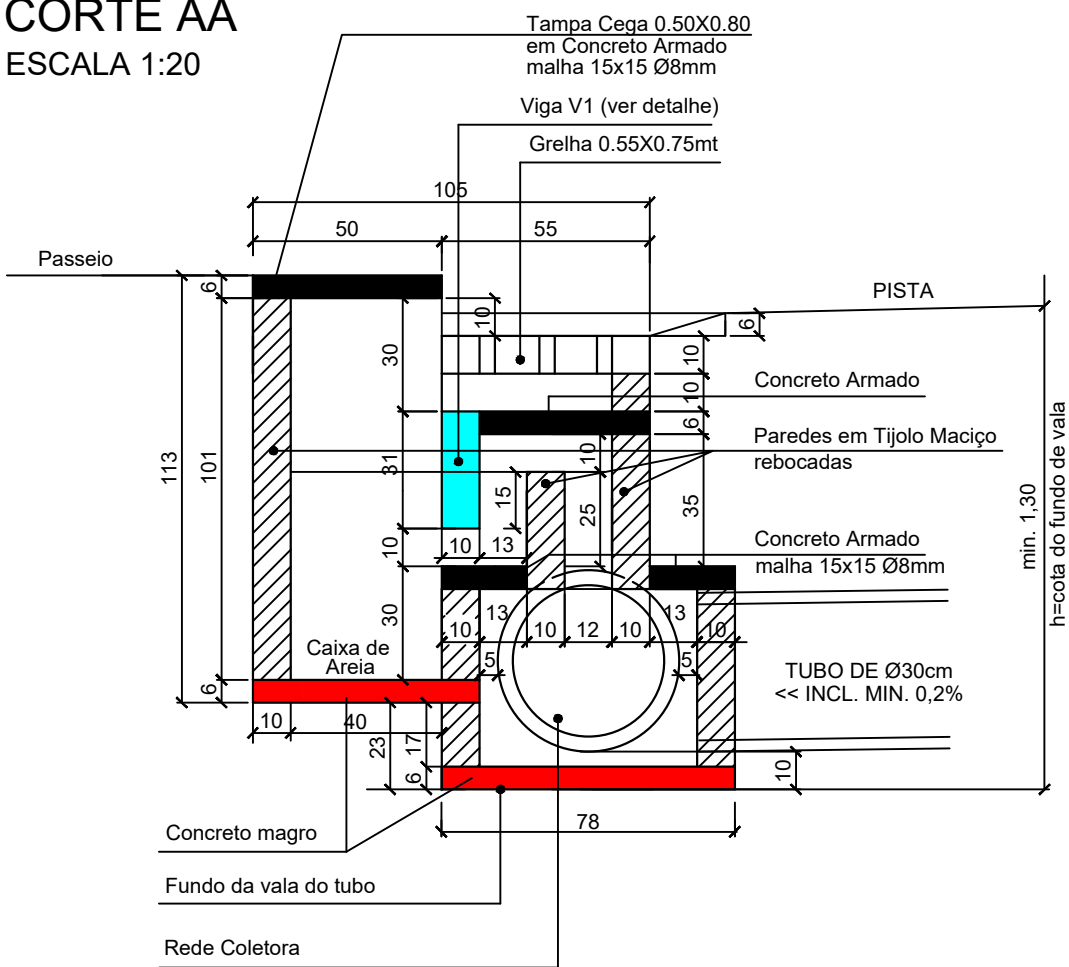
PLANTA BAIXA CAIXA DE CAPTAÇÃO
ESCALA 1:20



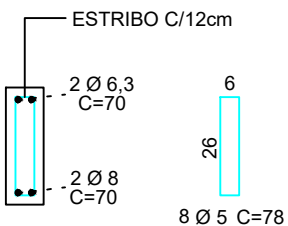
PLANTA BAIXA CAIXA DE JUNÇÃO
ESCALA 1:20



CORTE AA
ESCALA 1:20



DETALHE V1



OBS.: As cotas verticais referente as alturas podem variar de acordo com a profundidade da cota do fundo de vala respeitando-se estes valores como valores minimos a serem utilizados

NOTAS:

- A PREFEITURA SE RESPONSABILIZA PELA APROVAÇÃO DO PROJETO COM EMISSÃO DO ALVARÁ E APRESENTAÇÃO DA DISPENSA OU LICENÇA AMBIENTAL PARA CADA PROJETO.
- HAVENDO NECESSIDADE DE SUPRESSÃO DE VEGETAÇÃO A PREFEITURA SE RESPONSABILIZA PELA APRESENTAÇÃO DOS DOCUMENTOS NECESSÁRIOS PARA PERMISSÃO DE CORTE.
- SOLICITAR O ARQUIVO DIGITAL PARA LOCAÇÃO DA OBRA COM ESTAÇÃO TOTAL.

CARIMBOS E APROVAÇÕES:

PROJETO - RESPONSÁVEL TÉCNICO:		EXECUÇÃO - RESPONSÁVEL TÉCNICO:	ASSINATURA - PROPRIETÁRIO (REPRESENTANTE):
IVAN JAHNKE Engenheiro Civil - CREA/SC 82584-1			
REVISÃO	DATA	ALTERAÇÕES	

PROJETO DE INFRAESTRUTURA URBANA

		RUA: XV DE NOVEMBRO, N° 737 CEP: 89160-015 -CENTRO RIO DO SUL/SC FONE/FAX: (47) 3531-4242 E-mail: amavi@amavi.org.br http://www.amavi.org.br	
OBRA:		PAVIMENTAÇÃO EM LAJOTAS HEXAGONAIS DE CONCRETO, DRENAGEM PLUVIAL, SINALIZAÇÃO VIÁRIA E PAVIMENTAÇÃO DOS PASSEIOS EM PAVER DA RUA JOÃO RAITZ	
PROPRIETÁRIO:		PREFEITURA MUNICIPAL DE IMBUIA	
ENDEREÇO:		RUA JOÃO RAITZ - IMBUIA / SC	
CONTEÚDO:		DESENHO:	FOLHA: 09/10
DETALHE CAIXA DE CAPTAÇÃO SIFONADA COM JUNÇÃO		FELIPE C. LUCHTENBERG	
		ÁREA DE PAVIMENTAÇÃO EM LAJOTAS :	
		1.623,44m²	
		ÁREA DE PAVIMENTAÇÃO DOS PASSEIOS:	
		680,30m²	
		EXTENSÃO DO TRECHO À PAVIMENTAR:	
		170,00m	
		ESCALA:	
		INDICADA	
TODOS OS DIREITOS RESERVADOS. PROIBIDA A REPRODUÇÃO PARCIAL OU TOTAL. DESENHO VÁLIDO SOMENTE ASSINADO PELO RESPONSÁVEL DO PROJETO.		DATA:	
		13/03/2020	