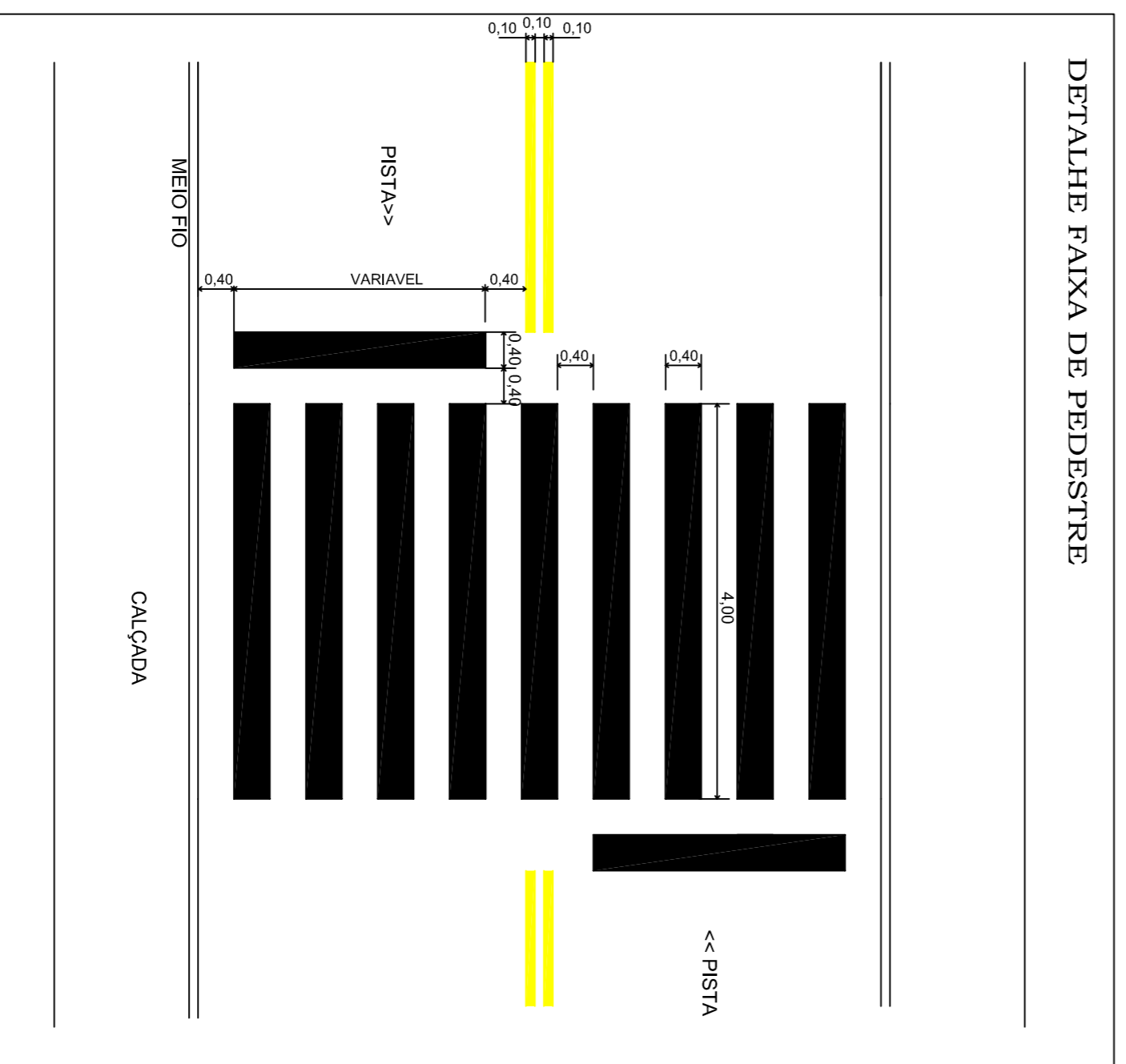


PROJETO DE SINALIZAÇÃO ESC 1/500

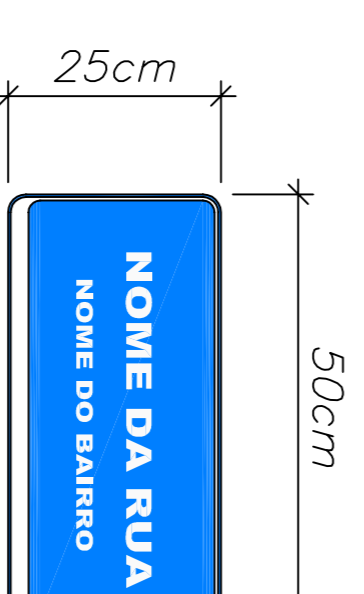

DETALHE FAIXA DE PEDESTRE



Formas		Cor	
	Fundo	Branco	Branca
	Simbolo	Preto	Preta
	Taga	Vermelha	Vermelha
	Olho	Vermelha	Vermelha
	Letras	Preto	Preta

Características dos Sinais R-1 e R-2		Cor	
	Forma	Verde	Vermelha
	Órbita interna	Branca	Branca
	Órbita externa	Vermelha	Vermelha
	Letras	Branca	Branca
	Fundo	Branca	Branca
	Olho	Vermelha	Vermelha

DIMENSÕES DAS PLACAS ADOPTADAS
 PLACA DE FORMA CIRCULAR D=50 cm
 PLACA DE FORMA OTOGONAL LADO= 25 cm
 PLACA DE FORMA TRIANGULAR LADO= 75 cm
 NOTA: DEMAS MEDIDAS COMO TAMANHO DE LETRAS ORLA, TÁRUA, ETC DE ACORDO COM AS PUBLICAÇÕES MANUAIS BRASILEIRO DE SINALIZAÇÃO DE TRANSITO DO CONSELHO NACIONAL DE SINALIZAÇÃO E CONTROLE DE TRÁFEGO DE SINALIZAÇÃO VERTICAL DE ADVERTENCIA VOLUME II - SINALIZAÇÃO VERTICAL DE ADVERTENCIA VOLUME IV - SINALIZAÇÃO HORIZONTAL



LEGENDA:

SINALIZAÇÃO CONFORME CONSELHO NACIONAL DE TRANSITO (CONTRAN)	SINALIZAÇÃO URBANA	
	VELOCIDADE MÁXIMA PERMITIDA - 40 Km/h	CODIGO R-19
	PARADA OBRIGATÓRIA	CODIGO R-1
	PASSAGEM DE PEDESTRES	
	NOME DA RUA E BAIRRO	

FAIXA CENTRAL DUPLA E=100cm FAIXA CENTRAL

SOLICITAR O ARQUIVO DIGITAL PARA LOCAÇÃO DA OBRA COM ESTAÇÃO TOTAL.

CAMBIOS E APROVAÇÕES:

PROJETO - RESPONSÁVEL TÉCNICO:	EXECUÇÃO - RESPONSÁVEL TÉCNICO:	ASSINATURA - PROPRIETÁRIO REPRESENTANTE:
ARIEL ANDRÉ MASSON Engenheiro Civil - CREBAS/51 12447-3		
REVISÃO	DATA	ALTERAÇÕES

PROJETO DE INFRAESTRUTURA URBANA

RUA: XV DE NOVENBRO, N° 737
 CEP: 89180-015 - CENTRO
 RIO DO SUL, SC
 FONE/FAX: (47) 3531-4282
 E-mail: amna@amnavi.org.br
 http://www.amnavi.org.br



OBRA: PAVIMENTAÇÃO ASFÁLTICA, DRENAGEM PLUVIAL, SINALIZAÇÃO VIÁRIA E PAVIMENTAÇÃO DOS PASSOS EM PAVER DA AVENIDA BERNARDINO DE ANDRADE
 PROMOTOR: PREFEITURA MUNICIPAL DE IMBUÍ

ENGENHEIRO: AV. BERNARDINO DE ANDRADE - IMBUÍ - SC
 CONTEÚDO DE SINALIZAÇÃO: ARIEL ANDRÉ MASSON, LUCIANO S. KRÜGER & RAFAEL G. MÜLLER
 DETALHE FAIXA DE PEDESTRES: ARIEL ANDRÉ MASSON
 DETALHE PLACAS: ARIEL ANDRÉ MASSON

ÁREAS DOS PASSOS: 1023,56 m²
 EXTENSÃO DO TRECHO A PAVIMENTAR: 186,40 m
 ESCALA: INDICADA
 DATA: 18/07/2014

FOUILH: 07/07