

LEGENDA:
 SINALIZAÇÃO CONFORME CONSELHO NACIONAL DE TRANSITO (CONTRAN)
 SINALIZAÇÃO URBANA

	VELOCIDADE MÁXIMA PERMITIDA - 40 Km/h	CODIGO R-19
	PARADA OBRIGATORIA	CODIGO R-1
	NOME DA RUA E BAIRRO	

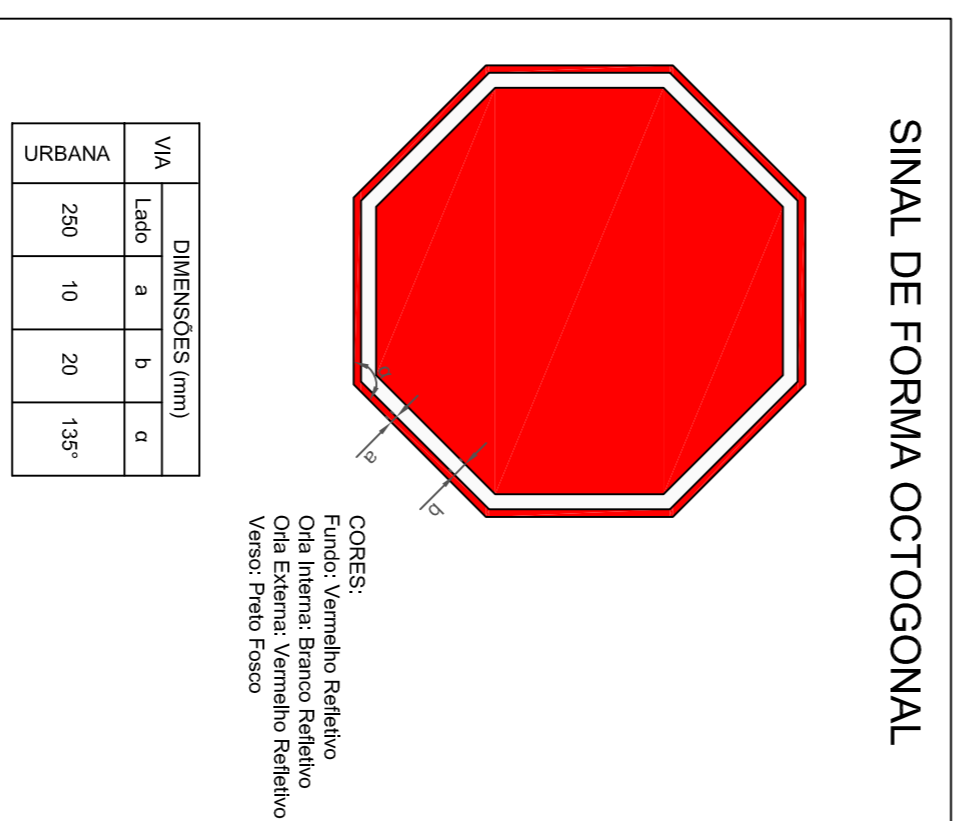
FAIXA CENTRAL AMARELA DUPLA CONTINUA
 E=10cm INTERVALO DE 10 cm ENTRE AS FAIXAS
 FAIXA CENTRAL BRANCA SIMPLES E=10cm
 LINHAS DE REFERENCIA DO DESENHO

SOLICITAR O ARQUIVO DIGITAL PARA LOCAÇÃO DA OBRA COM ESTAÇÃO TOTAL.

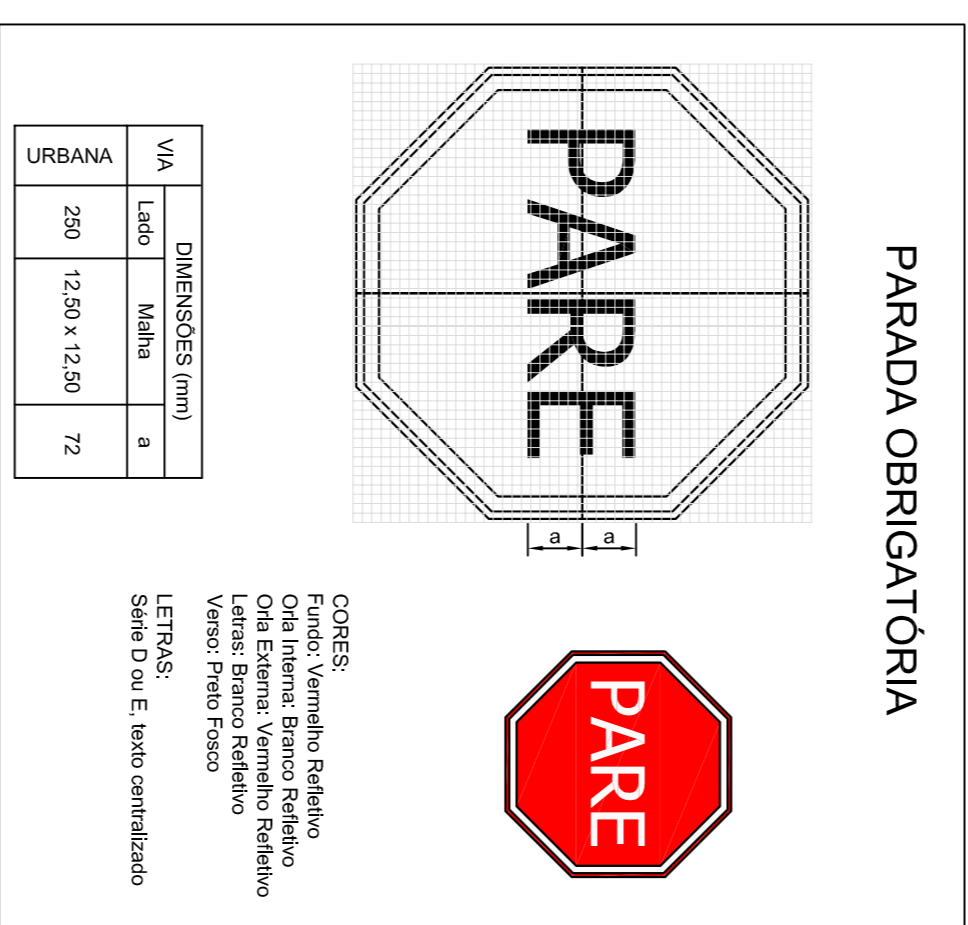
CAMBIOS E APROVAÇÕES:

PROJETO - RESPONSÁVEL TÉCNICO: WALTER DALPIAZ JUNIOR Engenheiro Civil - CREA/AC 758/9-7	EXECUÇÃO - RESPONSÁVEL TÉCNICO: PROFETÁRIO REPRESENTANTE:	ASSINATURA: PROFETÁRIO REPRESENTANTE:
REVISÃO	DATA	ALTERAÇÕES

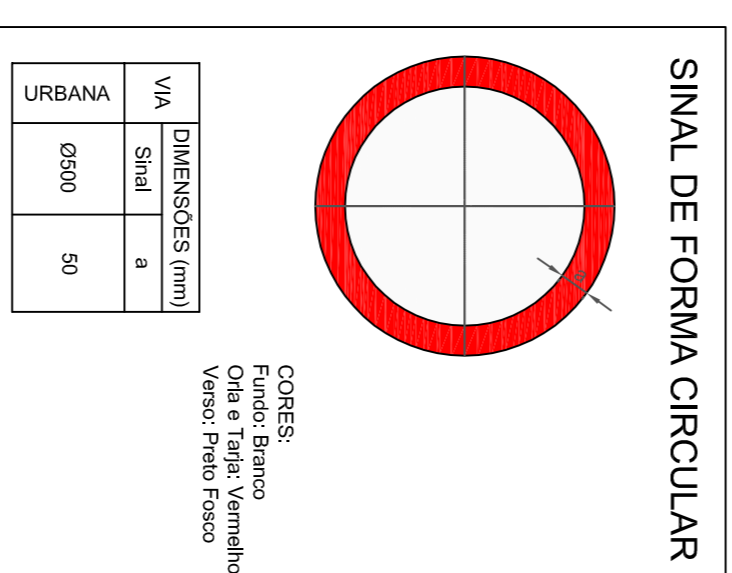
SINAL DE FORMA OCTOGONAL



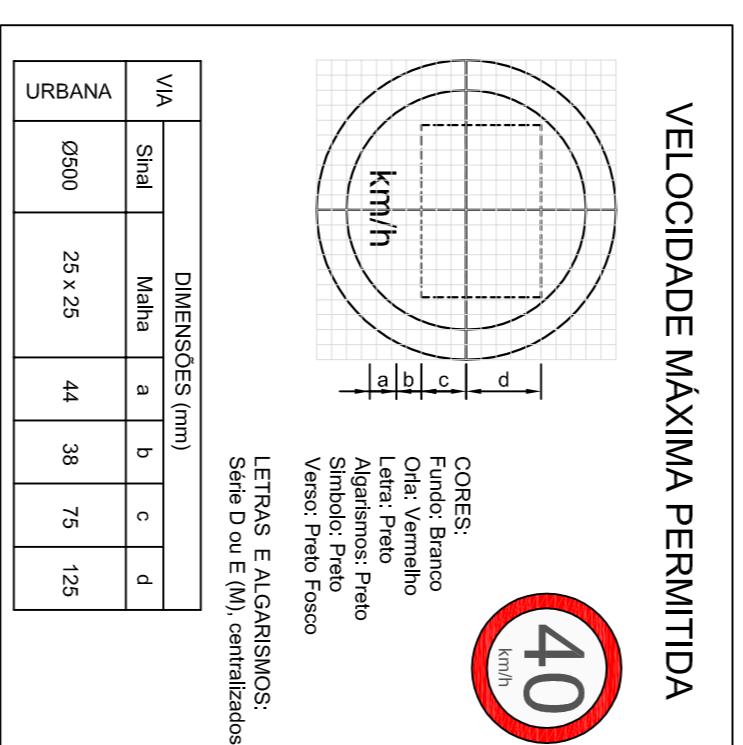
PARADA OBRIGATORIA



SINAL DE FORMA CIRCULAR




VELOCIDADE MÁXIMA PERMITIDA



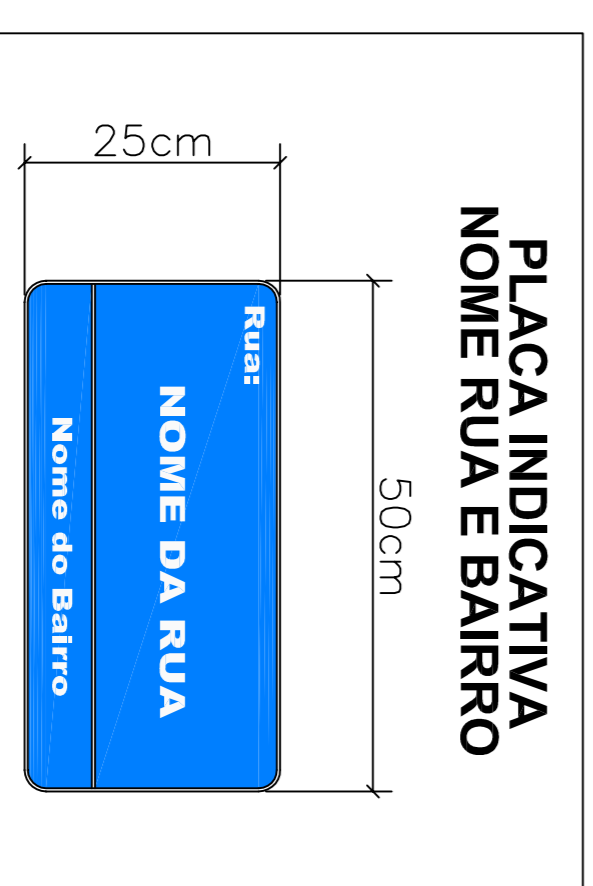
PLACA CONFORME DETALHE

SUPORTE SIMPLES CONF. ESPECIFICAÇÃO




DETALHE PLACA

PLACA INDICATIVA NOME RUA E BAIRRO



PROJETO DE INFRAESTRUTURA URBANA

RUA: XV DE NOVENBRO, N.º 737
 CEP: 89160-015 - CENTRO
 RIO DO SUL - SC
 FONE/FAX: (47) 3531-4292
 E-mail: amava@amava.org.br
 http://www.amava.org.br



OBRA: PAVIMENTAÇÃO ASFÁLTICA, DRENAGEM PLUVIAL, SINALIZAÇÃO VIÁRIA E REATERRO DOS PASSOS DA ESTRADA GERAL CAMPO DAS FLORES
 PREFEITURA MUNICIPAL DE IMBUÍTA

CONTEÚDO: ESTRADA GERAL CAMPO DAS FLORES - IMBUÍTA - SC
 PROJETO DE SINALIZAÇÃO VIÁRIA
 DETALHE DAS PLACAS DE SINALIZAÇÃO

ÁREA DOS PASSOS:	313,97 m²	FOLHA:	07/07
EXTENSÃO DO TRECHO A PAVIMENTAR:	198,74 m		
ESCALA:	INDICADA		
DATA:	17/03/2015		