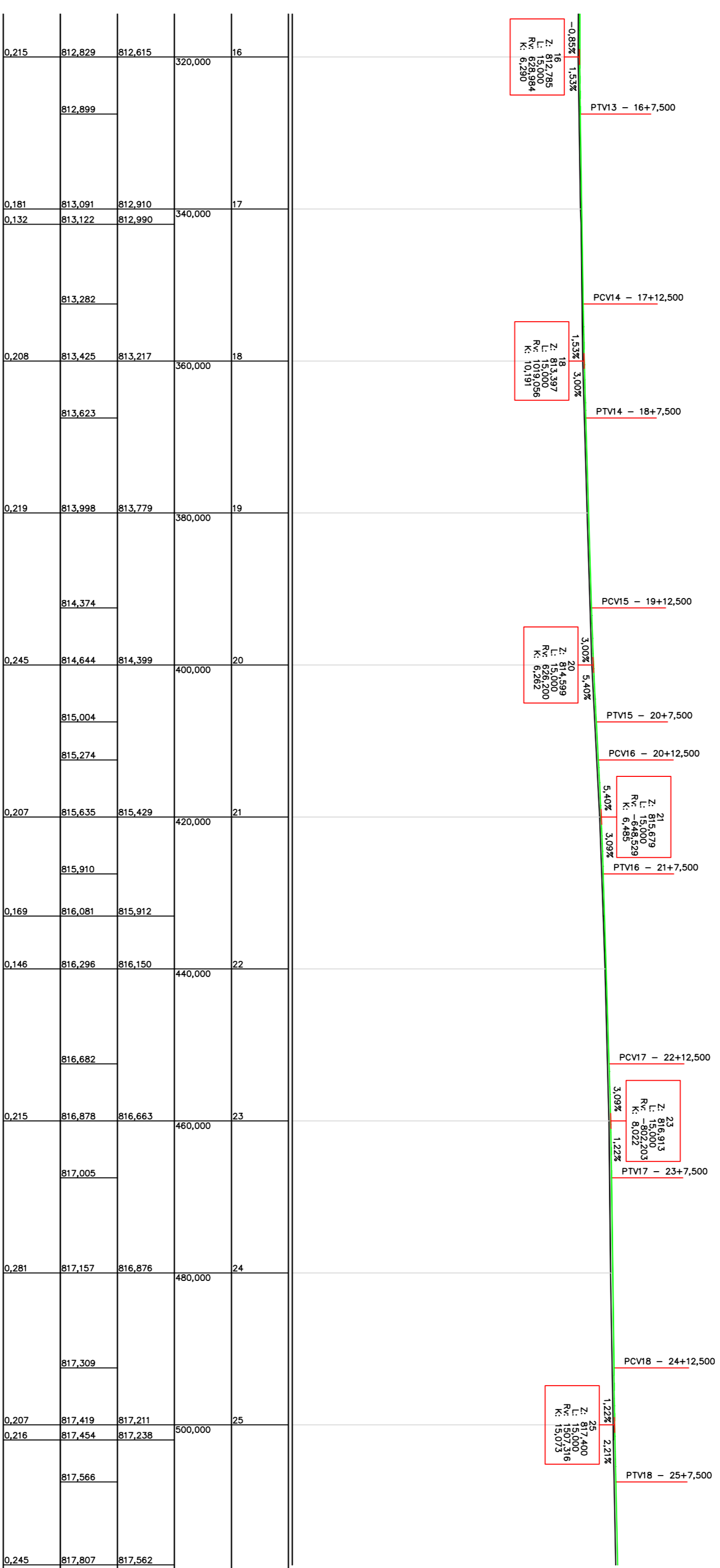
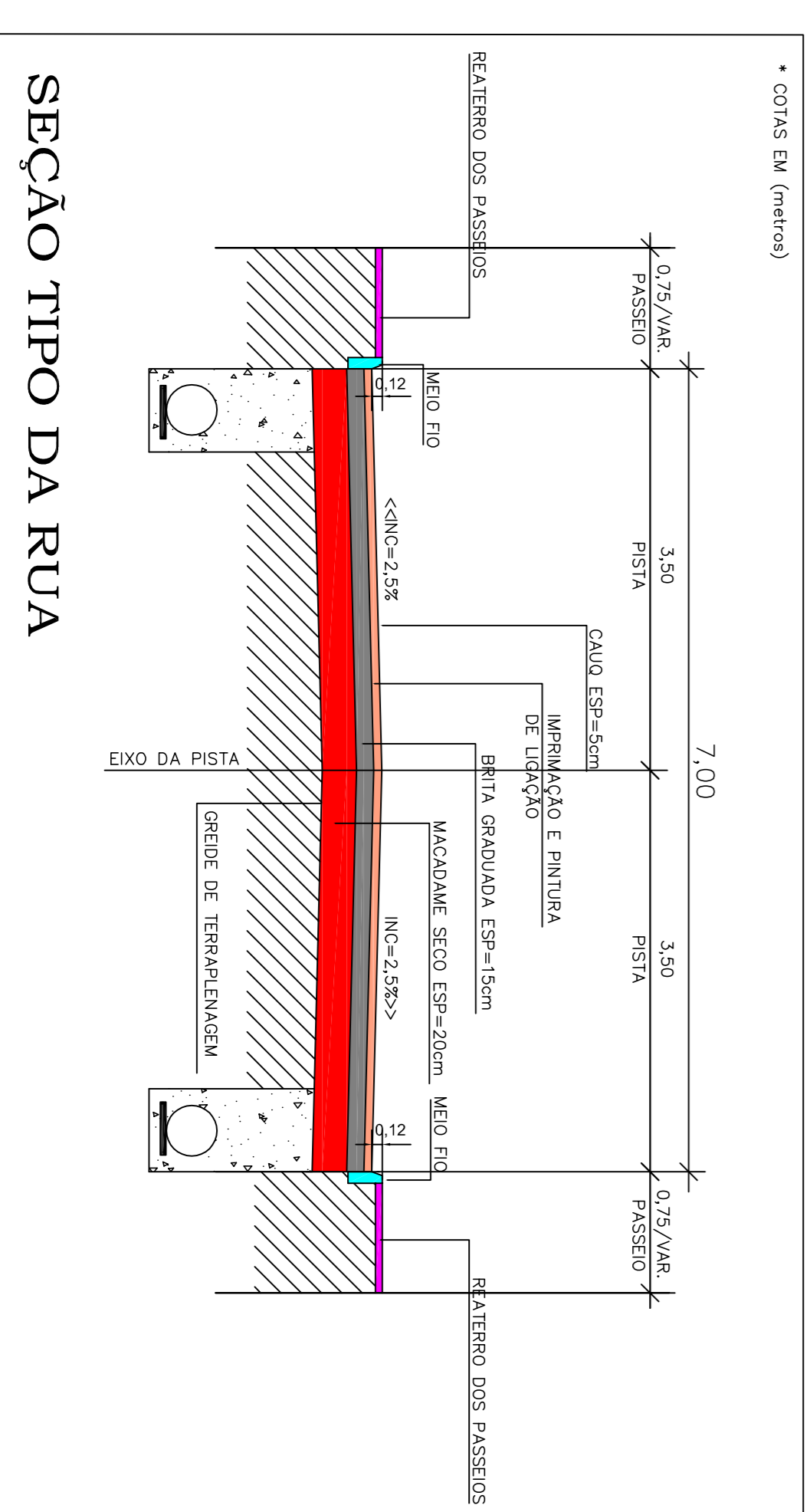


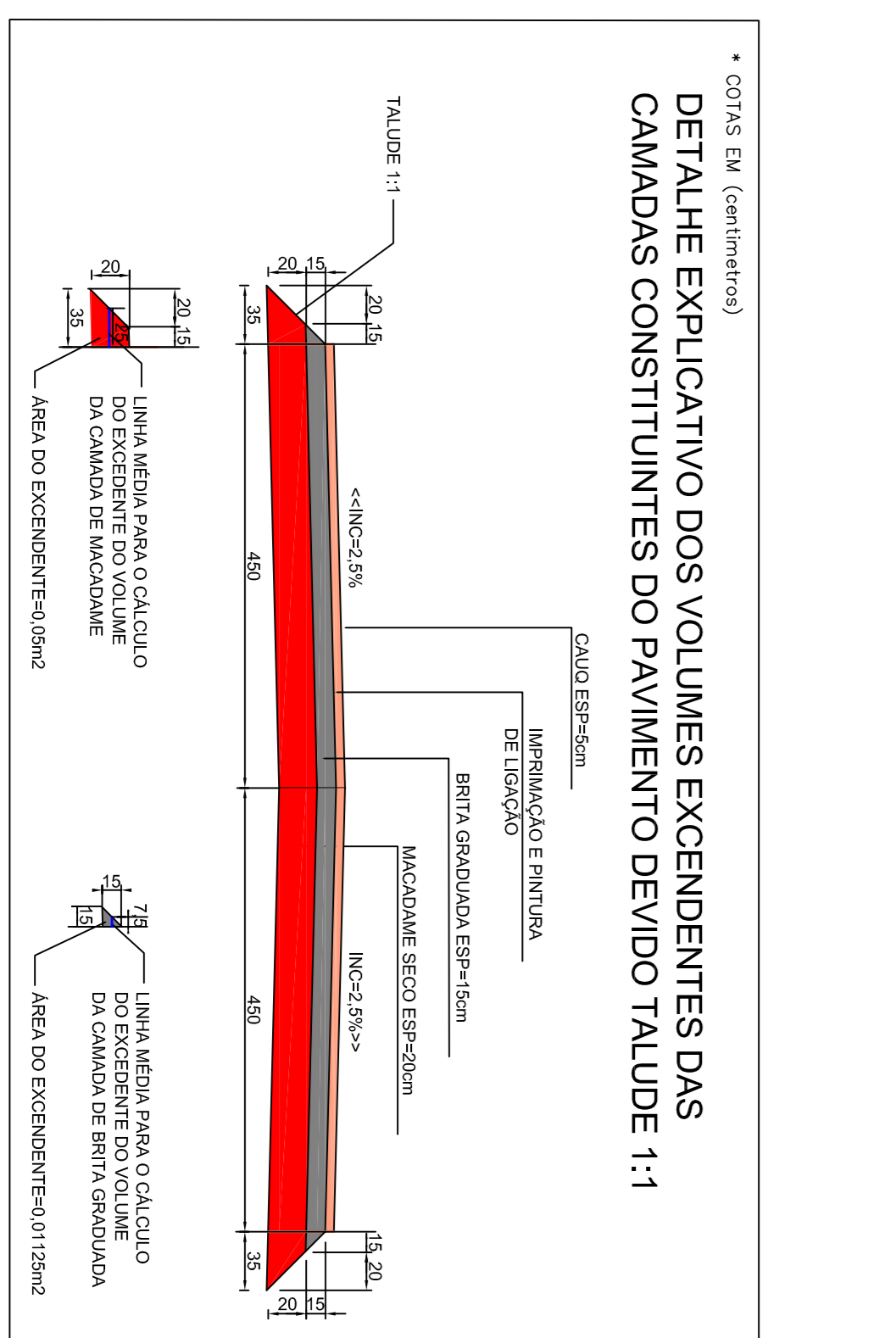
PROJETO GEOMÉTRICO
ESC 1/500



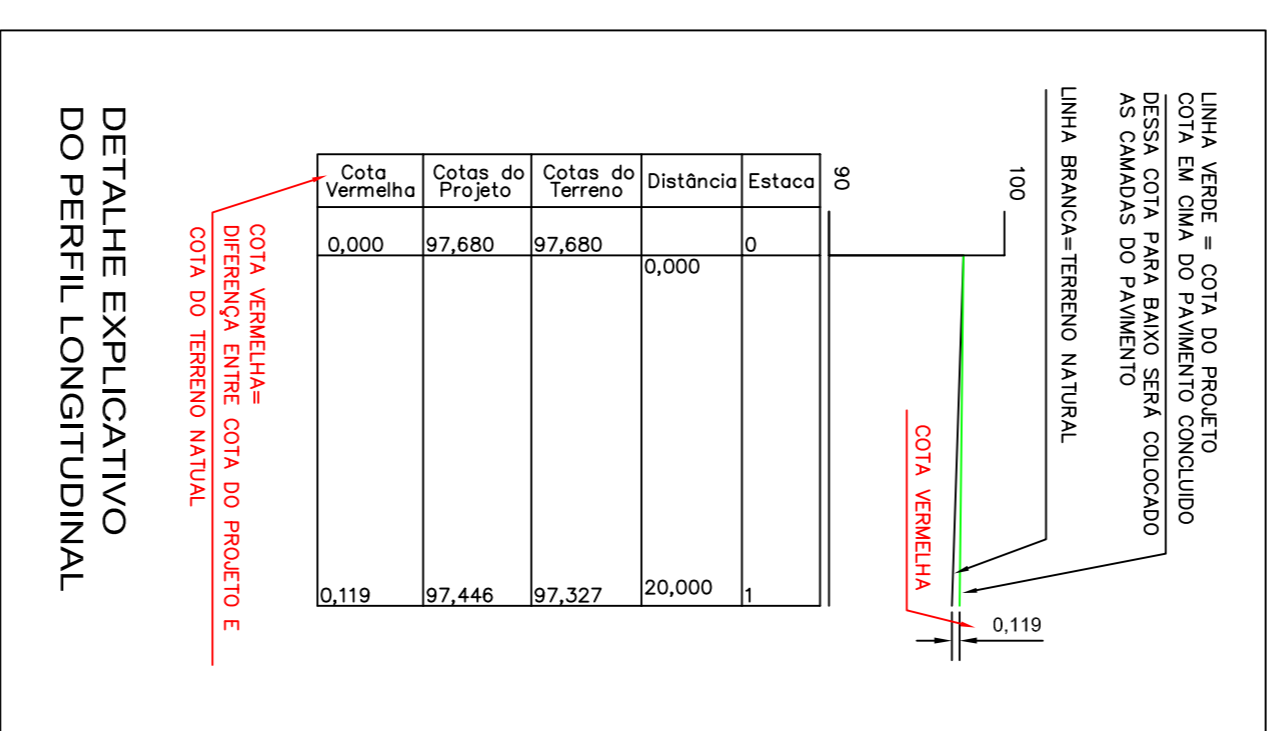
PERIL LONGITUDINAL ESTRADA GERAL CAMPO DAS FLORES
ESC 1/500



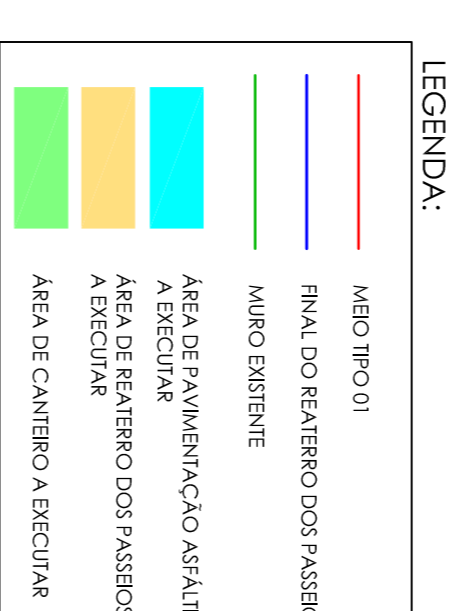
SEÇÃO TIPO DA RUA



DETALHE EXPLICATIVO DOS VOLUMES EXCIENTES DAS CAMADAS CONSTITUINTES DO PAVIMENTO DEVIDO TALUDE 1:1



DETALHE EXPLICATIVO DO PERFIL LONGITUDINAL



LEGENDA:

SOLICITAR O ARQUIVO DIGITAL PARA LOCAÇÃO DA OBRA COM ESTAÇÃO TOTAL.

CAMBIOS E APROVAÇÕES:

PROJETO - RESPONSÁVEL TÉCNICO: WALTER DALPAZ JUNIOR Engenheiro Civil - CREA/RJ 75899/9	EXECUÇÃO - RESPONSÁVEL TÉCNICO: PROFETÁRIO REPRESENTANTE:	ASSINATURA - PROFETÁRIO REPRESENTANTE:
REVISÃO	DATA	ALTERAÇÕES

PROJETO DE INFRAESTRUTURA URBANA

AMPAVI
ASSOCIAÇÃO DOS MUNICÍPIOS DO VALE DO PARAÍBA

PROJETO DE INFRAESTRUTURA URBANA
ESTRADA GERAL CAMPO DAS FLORES - IMBUÍTA - SC
PREFEITURA MUNICIPAL DE IMBUÍTAPRIMEIRO: PAVIMENTAÇÃO ASFÁLTICA, DRENAGEM PLUVIAL, SINALIZAÇÃO VIÁRIA E REATERRO DOS PASSISSOS DA ESTRADA GERAL CAMPO DAS FLORES
CONTEÚDO: PROJETO GEOMÉTRICO, SEÇÃO TIPO DA RUA, DETALHE EXPLICATIVO DO PERFIL LONGITUDINAL, DETALHE EXPLICATIVO DOS VOLUMES EXCIENTES DO PAVIMENTO DEVIDO TALUDE 1:1
DESENHO: ANDRÉ R. ARICER, RAFAEL G. MULLER
ÁREA DE PAVIMENTAÇÃO ASFÁLTICA: 313,97 m²
ÁREAS DOS PASSISSOS: 198,74 m²
EXTENSÃO DO TRECHO A PAVIMENTAR: 198,74 m
ESCALA: INDICADA
DATA: 31/03/2015

RUA: XV DE NOVEMBRO, N° 737
CEP: 89160-015 - CENTRO
RIO DO SUL - SC
FONE/FAX: (47) 3531-4422
E-mail: amavi@amavi.org.br
http://www.amavi.org.br

FOILHA: **01/07**