

LEGENDA/SIMBOLOGIA
SISTEMA VIÁRIO URBANO

- VIA ARTERIAL
- VIA COLETORA
- VIA LOCAL
- VIA PROJETADA
- VIA PREVISTA
- ANÉIS VIÁRIOS

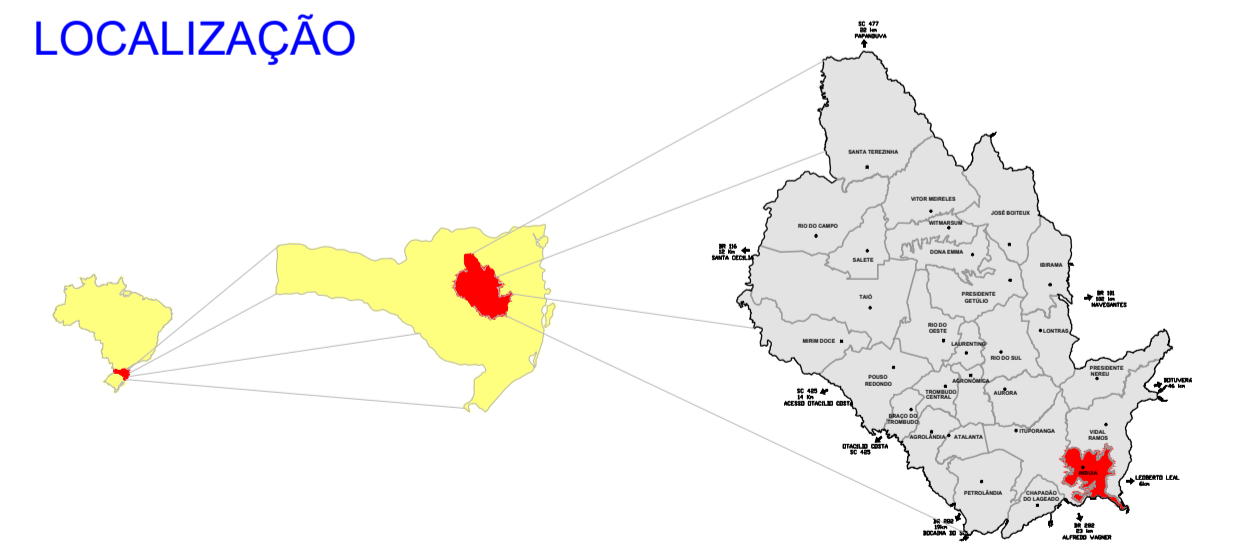
PLANO DIRETOR PARTICIPATIVO
MUNICÍPIO DE IMBUIA - SC

MAPA DO SISTEMA VIÁRIO URBANO

ÁREA

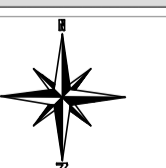
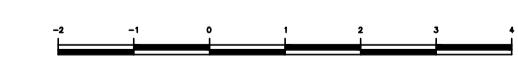
- DO MUNICÍPIO	123,037 km ²
- DO PERÍMETRO URBANO	4,867 km ²

LOCALIZAÇÃO



ESCALA GRÁFICA

ESCALA 1 : 6.000



DATA: Junho/2021

ANEXO:

06

ELABORAÇÃO:

AMAVI
Rua XV de Novembro, 737 - Rio do Sul - SC
Fone: (47) 3531-4242 www.amavi.gov.br
PREFEITURA MUNICIPAL DE IMBUIA
Avenida Bernardino de Andrade, 86 - Centro
Fone: (47) 3557-2400 www.imbuia.sc.gov.br

